

DOCUMENTACION APORTADA

EXTRACTO NOTAS SIMPLES

NOTA SIMPLE INFORMATIVA

Fecha de Emisión: CUATRO DE OCTUBRE DEL AÑO DOS MIL DIECIOCHO

FINCA DE TIAS N°: 26657
IDUFIR: 35019000162102**DESCRIPCIÓN DE LA FINCA**

URBANA.- NUMERO CIENTO DIECINUEVE.- APARTAMENTO situado en la planta segunda rotulado con el número 119 del bloque número veintitrés del Complejo Residencial "PLAZA PALMERAS", sito en "PENA DEL DICE", Puerto del Carmen, término municipal de Tías. Se compone de un dormitorio, salón-comedor, cocina, baño y terraza. Ocupa una superficie construida de TREINTA Y OCHO METROS CON OCHO DECIMETROS CUADRADOS, y una superficie útil de TREINTA Y CUATRO METROS CON TRECE DECIMETROS CUADRADOS. Linda: Frente, en el aire, con zona común; Fondo, zona común; Derecha, en parte por donde tiene su entrada, con la caja de escalera, pasillo común y en parte con el apartamento número ciento dieciocho de la misma planta; e Izquierda, con el apartamento número ciento dieciséis del bloque veintidós. Cuota: cero enteros sesenta y una centésimas por ciento.

Estado de Coordinación gráfica con el Catastro a fecha de expedición.- Finca No Coordinada.

TITULARIDADES

NOMBRE DEL TITULAR	NIF/NIE/CIF
YAIZA CANARIAS, S.A. 100% del pleno dominio.	A-35093194

TITULO: DIVISION HORIZONTAL en virtud de Escritura Pública autorizada el 13/08/1987 por DON LUIS ANGEL PRIETO LORENZO, notario de LAS PALMAS DE GRAN CANARIA
TOMO 969 LIBRO 228 FOLIO 189 INSCRIPCIÓN 1ª

CARGAS**HIPOTECA** constituida a favor de BANCO POPULAR ESPAÑOL, SA.

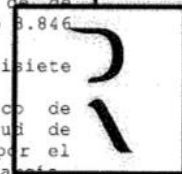
Formalización: Escritura Pública autorizada el treinta y uno de Octubre del año dos mil por el notario de Santa Cruz de Tenerife, Don Fernando González de Vallejo González, número 3.846 de su protocolo.

TOMO 969 LIBRO 228 FOLIO 189 INSCRIPCIÓN 1ª de fecha diecisiete de Enero del año dos mil uno.

Modificada por la inscripción 10ª de fecha veinticinco de Noviembre del año dos mil nueve, hecha en virtud de escritura autorizada el seis de Octubre de mil nueve, por el notario de Santa Cruz de Tenerife Don Manuel Morales García, número 3161 de protocolo.

NOTA SIMPLE INFORMATIVA DE LA FINCA DE TIAS 35019000162102

Pág: 653 de 862

REGISTRO DE LA PROPIEDAD DE TÍASAvda. Juan Carlos I, n.º 26, local 4, Puerto del Carmen, Tías
www.registradores.org/tias@registrodelapropiedad.org
Tf: 928-51.25.33 Fax: 928-51.08.65



DOCUMENTACION APORTADA

EXTRACTO NOTAS SIMPLES

NOTA SIMPLE INFORMATIVA

Fecha de Emisión: CUATRO DE OCTUBRE DEL AÑO DOS MIL DIECIOCHO

FINCA DE TIAS N°: 26658
 IDUFIR: 35019000162119

DESCRIPCIÓN DE LA FINCA

URBANA.- NUMERO CIENTO VEINTE.- APARTAMENTO situado en la planta segunda rotulado con el número 120 del bloque número veintitrés del Complejo Residencial "PLAZA PALMERAS", sito en "PENA DEL DICE", Puerto del Carmen, término municipal de Tías. Se compone de un dormitorio, salón-comedor, cocina, baño y terraza. Ocupa una superficie construida de TREINTA Y OCHO METROS CON OCHO DECIMETROS CUADRADOS, y una superficie útil de TREINTA Y CUATRO METROS CON TRECE DECIMETROS CUADRADOS. Linda: Frente, en el aire, con zona común; Fondo, zona común; Derecha, con el apartamento número ciento veintitrés del bloque número veinticuatro; e Izquierda, en parte, por donde tiene su entrada, con la caja de escalera, pasillo común y en parte, con el apartamento número ciento diecinueve de la misma planta. Cuota: cero enteros sesenta y una centésimas por ciento.

Estado de Coordinación gráfica con el Catastro a fecha de expedición.- Finca No Coordinada.

TITULARIDADES

NOMBRE DEL TITULAR	NIF/NIE/CIF
YAIZA CANARIAS, S.A. 100% del pleno dominio.	A-35093194

TITULO: DIVISION HORIZONTAL en virtud de Escritura Pública autorizada el 13/08/1987 por DON LUIS ANGEL PRIETO LORENZO, notario de LAS PALMAS DE GRAN CANARIA
 TOMO 969 LIBRO 228 FOLIO 190 INSCRIPCIÓN 1ª


CARGAS

HIPOTECA constituida a favor de BANCO POPULAR ESPAÑOL, SA.
Formalización: Escritura Pública autorizada el treinta y uno de Octubre del año dos mil por el notario de Santa Cruz de Tenerife, Don Fernando González de Vallejo González, número 3.846 de su protocolo.
 TOMO 969 LIBRO 228 FOLIO 190 INSCRIPCIÓN 1ª, de fecha diecisiete de Enero del año dos mil uno.
 Modificada por la inscripción 10ª de fecha diecisiete de Noviembre del año dos mil nueve, practicada en virtud de escritura autorizada el seis de Octubre del año dos mil nueve, por el notario de Santa Cruz de Tenerife Don Mario Morales García,

NOTA SIMPLE INFORMATIVA DE LA FINCA DE TIAS 35019000162119

Pág: 659 de 862

REGISTRO DE LA PROPIEDAD DE TÍAS
 Avda. Juan Carlos I, n.º 26, local 4. Puerto del Carmen. Tías
 www.registradores.org; tias@registrodelapropiedad.org
 Tf: 928-51.25.33 Fax: 928-51.08.65





DOCUMENTACION APORTADA

EXTRACTO NOTAS SIMPLES

NOTA SIMPLE INFORMATIVA

Fecha de Emisión: CUATRO DE OCTUBRE DEL AÑO DOS MIL DIECIOCHO

FINCA DE TIAS N°: 26659
 IDUFIR: 35019000162126

DESCRIPCIÓN DE LA FINCA

URBANA.- NUMERO CIENTO VEINTIUNO.- APARTAMENTO situado en la planta primera rotulado con el número 121 del bloque número veinticuatro del Complejo Residencial "PLAZA PALMERAS", sito en "PEÑA DEL DICE", Puerto del Carmen, término municipal de Tias. Se compone de un dormitorio, salón-comedor, cocina, baño y terraza. Ocupa una superficie construida de TREINTA Y OCHO METROS CON OCHO DECIMETROS CUADRADOS, y una superficie útil de TREINTA Y CUATRO METROS CON TRECE DECIMETROS CUADRADOS. Linda: Frente, por donde tiene su entrada, con zona de acceso; Fondo, zona común; Derecha, en parte con la caja de escalera, pasillo común y en parte con el apartamento número ciento veintidós de la misma planta; e Izquierda, con el apartamento número ciento dieciocho del bloque veintitrés. Cuota: cero enteros sesenta y una centésimas por ciento.

Estado de Coordinación gráfica con el Catastro a fecha de expedición.- Finca No Coordinada.

TITULARIDADES

NOMBRE DEL TITULAR	NIF/NIE/CIF
YAIZA CANARIAS, S.A. 100% del pleno dominio.	A-35093194

TITULO: DIVISION HORIZONTAL en virtud de Escritura Pública autorizada el 13/08/1987 por DON LUIS ANGEL PRIETO LORENZO, notario de LAS PALMAS DE GRAN CANARIA
 TOMO 969 LIBRO 228 FOLIO 191 INSCRIPCIÓN 1ª


CARGAS

HIPOTECA constituida a favor de BANCO POPULAR ESPAÑOL, SA.
Formalización: Escritura Pública autorizada el treinta y uno de Octubre del año dos mil por el notario de Santa Cruz de Tenerife, Don Fernando González de Vallejo González, número 3.846 de su protocolo.
 TOMO 969 LIBRO 228 FOLIO 191 INSCRIPCIÓN 1ª, de fecha diecisiete de Enero del año dos mil uno.
 Modificada por la inscripción 10ª de fecha veinticinco de Noviembre del año dos mil nueve, practicada en virtud de escritura autorizada el seis de Octubre del año dos mil nueve, por el notario de Santa Cruz de Tenerife Don Mario Morales García,

NOTA SIMPLE INFORMATIVA DE LA FINCA DE TIAS 35019000162126

Pág: 665 de 662

REGISTRO DE LA PROPIEDAD DE TIAS
 Avda. Juan Carlos I, n° 26, Local 4, Puerto del Carmen, Tias
 www.registradores.org; tias@registrodelapropiedad.org
 Tf: 928-51.25.38 Fax: 928-51.08.66



DOCUMENTACION APORTADA

EXTRACTO NOTAS SIMPLES

NOTA SIMPLE INFORMATIVA

Fecha de Emisión: CUATRO DE OCTUBRE DEL AÑO DOS MIL DIECIOCHO

FINCA DE TIAS N°: 26660
IDUFIR: 35019000162133**DESCRIPCIÓN DE LA FINCA**

URBANA.- NUMERO CIENTO VEINTIDOS.- APARTAMENTO situado en la planta primera rotulado con el número 122 del bloque número veinticuatro del Complejo Residencial "PLAZA PALMERAS", sito en "PEÑA DEL DICE", Puerto del Carmen, término municipal de Tías. Se compone de un dormitorio, salón-comedor, cocina, baño y terraza. Ocupa una superficie construida de TREINTA Y OCHO METROS CON OCHO DECIMETROS CUADRADOS, y una superficie útil de TREINTA Y CUATRO METROS CON TRECE DECIMETROS CUADRADOS. Linda: Frente, por donde tiene su entrada, con zona de acceso; Fondo, zona común; Derecha, con el apartamento número ciento veinticinco del bloque veinticinco; e Izquierda, en parte con la caja de escalera, pasillo común y en parte con el apartamento número ciento veintiuno de la misma planta. Cuota: cero enteros sesenta y una centésimas por ciento.

Estado de Coordinación gráfica con el Catastro a fecha de expedición.- Finca No Coordinada.

TITULARIDADES

NOMBRE DEL TITULAR	NIF/NIE/CIF
YAIZA CANARIAS, S.A. 100% del pleno dominio.	A-35093194

TITULO: DIVISION HORIZONTAL en virtud de Escritura Pública autorizada el 13/08/1987 por DON LUIS ANGEL PRIETO LORENZO, notario de LAS PALMAS DE GRAN CANARIA
TOMO 969 LIBRO 228 FOLIO 192 INSCRIPCIÓN 1ª

CARGAS**HIPOTECA constituida a favor de BANCO POPULAR ESPAÑOL, SA.**

Formalización: Escritura Pública autorizada el treinta y uno de Octubre del año dos mil por el notario de Santa Cruz de Tenerife, Don Fernando González de Vallejo González, número 8.846 de su protocolo.

TOMO 969 LIBRO 228 FOLIO 192 INSCRIPCIÓN 7ª de fecha diecisiete de Enero del año dos mil uno.

Modificada por la inscripción 10ª de fecha veinticinco de Noviembre del año dos mil nueve, pacto de venta en virtud de escritura autorizada el seis de Octubre de mil nueve, por el notario de Santa Cruz de Tenerife Don Manuel Morales García, número 3161 de protocolo.

NOTA SIMPLE INFORMATIVA DE LA FINCA DE TIAS 35019000162133

Pág: 671 de 862

REGISTRO DE LA PROPIEDAD DE TÍAS
Avda. Juan Carlos I, n.º 26, Local 4. Puerto del Carmen. Tías
www.registradores.org; tias@registrodelapropiedad.org
Tf: 928-61 25 33 Fax: 928-61 08 65





DOCUMENTACION APORTADA

EXTRACTO NOTAS SIMPLES

NOTA SIMPLE INFORMATIVA

Fecha de Emisión: CUATRO DE OCTUBRE DEL AÑO DOS MIL DIECIOCHO

FINCA DE TIAS N°: 26661
IDGFIR: 35019000162140

DESCRIPCIÓN DE LA FINCA

URBANA.- NUMERO CIENTO VEINTITRES.- APARTAMENTO situado en la planta segunda rotulado con el número 123 del bloque número veinticuatro del Complejo Residencial "PLAZA PALMERAS", sito en "PENA DEL DICE", Puerto del Carmen, término municipal de Tias. Se compone de un dormitorio, salón-comedor, cocina, baño y terraza. Ocupa una superficie construida de TREINTA Y OCHO METROS CON OCHO DECIMETROS CUADRADOS, y una superficie útil de TREINTA Y CUATRO METROS CON TRECE DECIMETROS CUADRADOS. Linda: Frente, en el aire, con zona común; Fondo, zona común; Derecha, en parte por donde tiene su entrada, con la caja de escalera, pasillo común y en parte con el apartamento ciento veinticuatro de la misma planta; e Izquierda, con el apartamento número ciento veinte del bloque veinticuatro. Cuota: cero enteros sesenta y una centésimas por ciento.

Estado de Coordinación gráfica con el Catastro a fecha de expedición.- Finca No Coordinada.

TITULARIDADES

NOMBRE DEL TITULAR	NIF/NIE/CIF
YAIZA CANARIAS, S.A. 100% del pleno dominio.	A-35093194

TITULO: DIVISION HORIZONTAL en virtud de Escritura Pública autorizada el 13/08/1987 por DON LUIS ANGEL PRIETO LORENZO, notario de LAS PALMAS DE GRAN CANARIA
TOMO 969 LIBRO 228 FOLIO 193 INSCRIPCIÓN 1ª

CARGAS

HIPOTECA constituida a favor de BANCO POPULAR ESPAÑOL, SA.

Formalización: Escritura Pública autorizada el treinta y uno de Octubre del año dos mil por el notario de Santa Cruz de Tenerife, Don Fernando González de Vallejo González, número 3.846 de su protocolo.

TOMO 969 LIBRO 228 FOLIO 193 INSCRIPCIÓN 1ª, de fecha diecisiete de Enero del año dos mil uno.

Modificada por la inscripción 10ª de fecha diecinueve de Noviembre del año dos mil nueve, por escritura autorizada el seis de Octubre del año dos mil nueve, por el notario de Santa Cruz de Tenerife Don Mario Morales García,



REGISTRO DE LA PROPIEDAD DE TIAS
Avda. Juan Carlos I, n° 26, local 4. Puerto del Carmen. Tias
www.registradores.org; tias@registrodelapropiedad.org
Tf: 928-51.25.33 Fax: 928-51.08.65

DOCUMENTACION APORTADA

EXTRACTO NOTAS SIMPLES

NOTA SIMPLE INFORMATIVA

Fecha de Emisión: CUATRO DE OCTUBRE DEL AÑO DOS MIL DIECIOCHO

FINCA DE TIAS N°: 26662
IDUFIR: 35019000162157**DESCRIPCIÓN DE LA FINCA**

URBANA.- NUMERO CIENTO VEINTICUATRO.- APARTAMENTO situado en la planta segunda rotulado con el número 124 del bloque número veinticuatro del Complejo Residencial "PLAZA PALMERAS", sito en "PEÑA DEL DICE", Puerto del Carmen, término municipal de Tias. Se compone de un dormitorio, salón-comedor, cocina, baño y terraza. Ocupa una superficie construida de TREINTA Y OCHO METROS CON OCHO DECIMETROS CUADRADOS, y una superficie útil de TREINTA Y CUATRO METROS CON TRECE DECIMETROS CUADRADOS. Linda: Frente, en el aire, con zona común; Fondo, zona común; Derecha, con el apartamento número ciento veintisiete del bloque veinticinco; e Izquierda, en parte por donde tiene su entrada, con la caja de escalera, pasillo común y en parte con el apartamento ciento veinticinco de la misma planta. Cuota: cero enteros sesenta y una centésimas por ciento.

Estado de Coordinación gráfica con el Catastro a fecha de expedición.- Finca No Coordinada.

TITULARIDADES

NOMBRE DEL TITULAR	NIF/NIE/CIF
YAIZA CANARIAS, S.A. 100% del pleno dominio.	A-35093194

TITULO: DIVISION HORIZONTAL en virtud de Escritura Pública autorizada el 13/08/1987 por DON LUIS ANGEL PRIETO LORENZO, notario de LAS PALMAS DE GRAN CANARIA
TOMO 969 LIBRO 228 FOLIO 194 INSCRIPCIÓN 1ª

CARGAS**HIPOTECA constituida a favor de BANCO POPULAR ESPAÑOL, SA.**

Formalización: Escritura Pública autorizada el treinta y uno de Octubre del año dos mil por el notario de Santa Cruz de Tenerife, Don Fernando González de Vallejo González, número 3.846 de su protocolo.

TOMO 969 LIBRO 228 FOLIO 194 INSCRIPCIÓN 7ª, de fecha diecisiete de Enero del año dos mil uno.

Modificada por la inscripción 10ª de fecha veinticinco de Noviembre del año dos mil nueve, pactada en virtud de escritura autorizada el seis de Octubre de mil nueve, por el notario de Santa Cruz de Tenerife Don Manuel Morales García, número 3161 de protocolo.

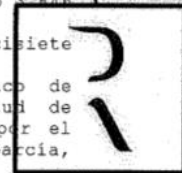
Modificada por la inscripción 11ª de fecha veintiséis de

NOTA SIMPLE INFORMATIVA DE LA FINCA DE TIAS 35019000162157

Pág: 683 de 862

REGISTRO DE LA PROPIEDAD DE TIAS

Avda. Juan Carlos I, n.º 26, Local 4. Puerto del Carmen. Tias
www.registradores.org/tias@registrodepropiedad.org
Tf: 928-51.25.33 Fax: 928-51.08.65





DOCUMENTACION APORTADA

EXTRACTO NOTAS SIMPLES

NOTA SIMPLE INFORMATIVA

Fecha de Emisión: CUATRO DE OCTUBRE DEL AÑO DOS MIL DIECIOCHO

FINCA DE TIAS N°: 26663
 IDUFIR: 35019000162164

DESCRIPCIÓN DE LA FINCA

URBANA.- NUMERO CIENTO VEINTICINCO.- APARTAMENTO situado en la planta primera rotulado con el número 125 del bloque número veinticinco del Complejo Residencial "PLAZA PALMERAS", sito en "PENA DEL DICE", Puerto del Carmen, término municipal de Tias. Se compone de un dormitorio, salón-comedor, cocina, baño y terraza. Ocupa una superficie construida de TREINTA Y OCHO METROS CON OCHO DECIMETROS CUADRADOS, y una superficie útil de TREINTA Y CUATRO METROS CON TRECE DECIMETROS CUADRADOS. Linda: Frente, por donde tiene su entrada, con zona de acceso; Fondo, zona común; Derecha, en parte con la caja de escalera, pasillo común y en parte con el apartamento número ciento veintiséis 126 de la misma planta; e Izquierda, con el apartamento número ciento veintidós del bloque veinticuatro. Cuota: cero enteros sesenta y una centésimas por ciento.

Estado de Coordinación gráfica con el Catastro a fecha de expedición.- Finca No Coordinada.

TITULARIDADES

NOMBRE DEL TITULAR	NIF/NIE/CIF
YAIZA CANARIAS, S.A. 100% del pleno dominio.	A-35093194

TITULO: DIVISION HORIZONTAL en virtud de Escritura Pública autorizada el 13/08/1987 por DON LUIS ANGEL PRIETO LORENZO, notario de LAS PALMAS DE GRAN CANARIA
 TOMO 969 LIBRO 228 FOLIO 195 INSCRIPCIÓN 1ª

CARGAS

HIPOTECA constituida a favor de BANCO POPULAR ESPAÑOL, SA.
Formalización: Escritura Pública autorizada el treinta y uno de Octubre del año dos mil por el notario de Santa Cruz de Tenerife, Don Fernando González de Vallejo González, número 8.846 de su protocolo.
 TOMO 969 LIBRO 228 FOLIO 195 INSCRIPCIÓN 1ª, de fecha diecisiete de Enero del año dos mil uno.
 Modificada por la inscripción 10ª de fecha veinticinco de Noviembre del año dos mil nueve, practicada en virtud de escritura autorizada el seis de Octubre del año dos mil nueve, por el notario de Santa Cruz de Tenerife Don Juan José Morales García,



REGISTRO DE LA PROPIEDAD DE TIAS
 Avda. Juan Carlos I, n° 26, local 4, Puerto del Carmen. Tias
 www.registradores.org; tias@registradodelapropiedad.org
 Tf: 928-51.25.38 Fax: 928-51.08.65



DOCUMENTACION APORTADA

EXTRACTO NOTAS SIMPLES

NOTA SIMPLE INFORMATIVA

Fecha de Emisión: CUATRO DE OCTUBRE DEL AÑO DOS MIL DIECIOCHO

FINCA DE TIAS N°: 26664
 IDUFIR: 35019000162171

DESCRIPCIÓN DE LA FINCA

URBANA.- NUMERO CIENTO VEINTISEIS.- APARTAMENTO situado en la planta primera rotulado con el número 126 del bloque número veinticinco del Complejo Residencial "PLAZA PALMERAS", sito en "PEÑA DEL DICE", Puerto del Carmen, término municipal de Tías. Se compone de un dormitorio, salón-comedor, cocina, baño y terraza. Ocupa una superficie construida de TREINTA Y OCHO METROS CON OCHO DECIMETROS CUADRADOS, y una superficie útil de TREINTA Y CUATRO METROS CON TRECE DECIMETROS CUADRADOS. Linda: Frente, por donde tiene su entrada, con zona de acceso; Fondo, zona común; Derecha, con el local número dos del bloque veintiséis; e Izquierda, en parte con la caja de escalera, pasillo común y en parte con el apartamento número ciento veinticinco de la misma planta.- Cuota: cero enteros sesenta y una centésimas por ciento.

Estado de Coordinación gráfica con el Catastro a fecha de expedición:- Finca No Coordinada.

TITULARIDADES

NOMBRE DEL TITULAR	NIF/NIE/CIF
YAIZA CANARIAS, S.A. 100% del pleno dominio.	A-35093194

TITULO: DIVISION HORIZONTAL en virtud de Escritura Pública autorizada el 13/08/1987 por DON LUIS ANGEL PRIETO LORENZO, notario de LAS PALMAS DE GRAN CANARIA.
 TOMO 969 LIBRO 228 FOLIO 196 INSCRIPCIÓN 1ª

CARGAS

HIPOTECA constituida a favor de BANCO POPULAR ESPAÑOL, SA.
Formalización: Escritura Pública autorizada el treinta y uno de Octubre del año dos mil por el notario de Santa Cruz de Tenerife, Don Fernando González de Vallejo González, número 3.846 de su protocolo.
 TOMO 969 LIBRO 228 FOLIO 196 INSCRIPCIÓN 7ª, de fecha diecisiete de Enero del año dos mil uno.
 Modificada por la inscripción 10ª de fecha veinticinco de Noviembre del año dos mil nueve, practicada en virtud de escritura autorizada el seis de Octubre del año dos mil nueve, por el notario de Santa Cruz de Tenerife Don Manuel López García, número 3161 de protocolo.
 Modificada por la inscripción 11ª de fecha veintiséis de Septiembre del año dos mil once, practicada en virtud de



REGISTRO DE LA PROPIEDAD DE TÍAS
 Avda. Juan Carlos I, n° 26, Local 4. Puerto del Carmen. Tías
 www.registradores.org; tias@registrodepropiedad.org
 Tf: 928-61.25.33 Fax: 928-61.08.65



DOCUMENTACION APORTADA

EXTRACTO NOTAS SIMPLES

NOTA SIMPLE INFORMATIVA

Fecha de Emisión: CUATRO DE OCTUBRE DEL AÑO DOS MIL DIECIOCHO

FINCA DE TIAS N°: 26665
 IDUFIR: 35019000162188

DESCRIPCIÓN DE LA FINCA

URBANA.- NUMERO CIENTO VEINTISIETE.- APARTAMENTO situado en la planta segunda rotulado con el número 127 del bloque número veinticinco del Complejo Residencial "PLAZA PALMERAS", sito en "PEÑA DEL DICE", Puerto del Carmen, término municipal de Tías. Se compone de un dormitorio, salón-comedor, cocina, baño y terraza. Ocupa una superficie construida de TREINTA Y OCHO METROS CON OCHO DECIMETROS CUADRADOS, y una superficie útil de TREINTA Y CUATRO METROS CON TRECE DECIMETROS CUADRADOS. Linda: Frente, en el aire, con zona común; Fondo, zona común; Derecha, en parte por donde tiene su entrada con la caja de escalera; e Izquierda, pasillo común y en parte con el apartamento número ciento veintiocho de la misma planta. Cuota: cero enteros sesenta y una centésimas por ciento.

Estado de Coordinación gráfica con el Catastro a fecha de expedición.- Finca No Coordinada.

TITULARIDADES

NOMBRE DEL TITULAR	NIF/NIE/CIF
YAIZA CANARIAS, S.A. 100% del pleno dominio.	A-35093194

TITULO: DIVISION HORIZONTAL en virtud de Escritura Pública autorizada el 13/08/1987 por DON LUIS ANGEL PRIETO LORENZO, notario de LAS PALMAS DE GRAN CANARIA
 TOMO 969 LIBRO 228 FOLIO 197 INSCRIPCIÓN 1ª

CARGAS

HIPOTECA constituida a favor de BANCO POPULAR ESPAÑOL, SA.
Formalización: Escritura Pública autorizada el treinta y uno de Octubre del año dos mil por el notario de Santa Cruz de Tenerife, Don Fernando González de Vallejo González, número 8.846 de su protocolo.
 TOMO 969 LIBRO 228 FOLIO 197 INSCRIPCIÓN 7ª de fecha diecisiete de Enero del año dos mil uno.
 Modificada por la inscripción 10ª de fecha veinticinco de Noviembre del año dos mil nueve, practicada en virtud de escritura autorizada el seis de Octubre de mil nueve, por el notario de Santa Cruz de Tenerife Don Manuel Morales García, número 3161 de protocolo.



REGISTRO DE LA PROPIEDAD DE TIAS
 Avda. Juan Carlos I, n° 26, Local 4, Puerto del Carmen. Tías
 www.registradores.org; tias@registradores.org
 Tf: 928-51.25.33 Fax: 928-51.08.65



DOCUMENTACION APORTADA

EXTRACTO NOTAS SIMPLES

NOTA SIMPLE INFORMATIVA

Fecha de Emisión: CUATRO DE OCTUBRE DEL AÑO DOS MIL DIECIOCHO

FINCA DE TIAS N°: 26666
 IDUFIR: 35019000162195

DESCRIPCIÓN DE LA FINCA

URBANA.- NUMERO CIENTO VEINTIOCHO.- APARTAMENTO situado en la planta segunda rotulado con el número 128 del bloque número veinticinco del Complejo Residencial "PLAZA PALMERAS", sito en "PEÑA DEL DICE", Puerto del Carmen, término municipal de Tías. Se compone de un dormitorio, salón-comedor, cocina, baño y terraza. Ocupa una superficie construida de TREINTA Y OCHO METROS CON OCHO DECIMETROS CUADRADOS, y una superficie útil de TREINTA Y CUATRO METROS CON TRECE DECIMETROS CUADRADOS. Linda: Frente, en el aire, con zona común; Fondo, zona común; Derecha, con la terraza del local número tres destinado a restaurante; e Izquierda, en parte por donde tiene su entrada, con la caja de escalera, pasillo común y en parte, con el apartamento número ciento veintisiete de la misma planta. Cuota: cero enteros sesenta y una centésimas por ciento.

Estado de Coordinación gráfica con el Catastro a fecha de expedición.- Finca No Coordinada.

TITULARIDADES

NOMBRE DEL TITULAR	NIF/NIE/CIF
YAIZA CANARIAS, S.A. 100% del pleno dominio.	A-35093194

TITULO: DIVISION HORIZONTAL en virtud de Escritura Pública autorizada el 13/08/1987 por DON LUIS ANGEL PRIETO LORENZO, notario de LAS PALMAS DE GRAN CANARIA
 TOMO 969 LIBRO 228 FOLIO 198 INSCRIPCIÓN 1ª

CARGAS

HIPOTECA constituida a favor de BANCO POPULAR ESPAÑOL, SA.
Formalización: Escritura Pública autorizada el treinta y uno de Octubre del año dos mil por el notario de Santa Cruz de Tenerife, Don Fernando González de Vallejo González, número 8.846 de su protocolo.
 TOMO 969 LIBRO 228 FOLIO 198 INSCRIPCIÓN 7ª de fecha diecisiete de Enero del año dos mil uno.
 Modificada por la inscripción 10ª de fecha veinticinco de Noviembre del año dos mil nueve, en virtud de escritura autorizada el seis de Octubre de mil nueve, por el notario de Santa Cruz de Tenerife Don Fernando González de Vallejo, número 3161 de protocolo.



REGISTRO DE LA PROPIEDAD DE TIAS
 Avda. Juan Carlos I, n° 26, Local 3, Puerto del Carmen, Tías
 www.registradores.org; tias@registrodelapropiedad.org
 Tf: 928-51.25.33 Fax: 928-51.08.65



DOCUMENTACION APORTADA

EXTRACTO NOTAS SIMPLES

NOTA SIMPLE INFORMATIVA

Fecha de Emisión: CUATRO DE OCTUBRE DEL AÑO DOS MIL DIECIOCHO

FINCA DE TIAS N°: 26667
 IDUFIR: 35019000162201

DESCRIPCIÓN DE LA FINCA

URBANA.- NUMERO CIENTO VEINTINUEVE.- LOCAL número uno situado en la planta primera, del bloque número veintiséis del Complejo Residencial "PLAZA PALMERAS", sito en "PENA DEL DICE", Puerto del Carmen, término municipal de Tías. Ocupa una superficie de SESENTA Y SEIS METROS CON CUARENTA Y OCHO DECIMETROS CUADRADOS, y se destina a posible supermercado. Linda: Frente, por donde tiene su entrada, con la calle Chupadero; Fondo, zonas comunes del complejo; Derecha, con el apartamento número ciento veintiséis del bloque 25 y caja de escalera; e Izquierda, con el local número dos de la misma planta. Cuota: un enteros noventa y tres centésimas por ciento.

Estado de Coordinación gráfica con el Catastro a fecha de expedición.- Finca No Coordinada:

TITULARIDADES

NOMBRE DEL TITULAR	NIF/NIE/CIF
YAIZA CANARIAS, S.A. 100% del pleno dominio.	A-35093194

TITULO: DIVISION HORIZONTAL en virtud de Escritura Pública autorizada el 13/08/1987 por DON LUIS ANGEL PRIETO LORENZO, notario de LAS PALMAS DE GRAN CANARIA
 TOMO 969 LIBRO 228 FOLIO 199 INSCRIPCIÓN 1ª

CARGAS

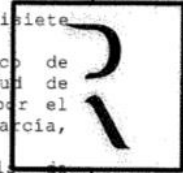
HIPOTECA constituida a favor de BANCO POPULAR ESPAÑOL, SA.

Formalización: Escritura Pública autorizada el treinta y uno de Octubre del año dos mil por el notario de Santa Cruz de de Tenerife, Don Fernando González de Vallejo González, número 3.846 de su protocolo.

TOMO 969 LIBRO 228 FOLIO 199 INSCRIPCIÓN 4ª, de fecha diecisiete de Enero del año dos mil uno.

Modificada por la inscripción 7ª de la presente de diecinueve de Noviembre del año dos mil nueve, practicada en virtud de escritura autorizada el seis de Octubre de dos mil nueve, por el notario de Santa Cruz de Tenerife Don Manuel Morales García, número 3161 de protocolo.

Modificada por la inscripción 8ª de la presente de veintiséis de Septiembre del año dos mil once, practicada en virtud de



REGISTRO DE LA PROPIEDAD DE TIAS
 Avda. Juan Carlos I, n° 26, local 4. Puerto del Carmen. Tías
 www.registradores.org; tias@registrodelapropiedad.org
 Tf: 928-51.25.33 Fax: 928-51.08.65



DOCUMENTACION APORTADA

EXTRACTO NOTAS SIMPLES

NOTA SIMPLE INFORMATIVA

Fecha de Emisión: CUATRO DE OCTUBRE DEL AÑO DOS MIL DIECIOCHO

FINCA DE TIAS N°: 26668
 IDUFIR: 35019000162218

DESCRIPCIÓN DE LA FINCA

URBANA.- NUMERO CIENTO TREINTA.- LOCAL número dos situado en la planta baja o primera del bloque número veintiséis del Complejo Residencial "PLAZA PALMERAS", sito en "PEÑA DEL DICE", Puerto del Carmen, término municipal de Tias. Ocupa una superficie de NOVENTA Y SEIS METROS Y OCHO DECIMETROS CUADRADOS, con posible destino a supermercado. Linda: Frente, por donde tiene su entrada, con chaflán que da a la calle Anzuelo y Chupadero; Fondo, apartamento número ciento treinta y dos del bloque veintisiete; Derecha, en parte, con el local número uno y en parte con zona común; e Izquierda, calle Anzuelo. Cuota: dos enteros ochenta y cuatro centésimas por ciento.

Estado de Coordinación gráfica con el Catastro a fecha de expedición.- Finca No Coordinada.

TITULARIDADES

NOMBRE DEL TITULAR	NIF/NIE/CIF
YAIZA CANARIAS, S.A. 100% del pleno dominio.	A-35093194

TITULO: DIVISION HORIZONTAL en virtud de Escritura Pública autorizada el 13/08/1987 por DON LUIS ANGEL PRIETO LORENZO, notario de LAS PALMAS DE GRAN CANARIA
 TOMO 969 LIBRO 228 FOLIO 200 INSCRIPCIÓN 1ª

CARGAS

HIPOTECA constituida a favor de BANCO POPULAR ESPAÑOL, SA.

Formalización: Escritura Pública autorizada el treinta y uno de Octubre del año dos mil por el notario de Santa Cruz de de Tenerife, Don Fernando González de Vallejo González, número 3.846 de su protocolo.

TOMO 969 LIBRO 228 FOLIO 42 INSCRIPCIÓN 4ª, de fecha diecisiete de Enero del año dos mil uno.

Modificada por la inscripción 7ª de fecha diecinueve de Noviembre del año dos mil nueve, practicada en virtud de escritura autorizada el seis de Octubre de dos mil nueve, por el notario de Santa Cruz de Tenerife Don Manuel Prades García, número 3161 de protocolo.

Modificada por la inscripción 8ª de fecha veintiséis de Septiembre del año dos mil once, practicada en virtud de



REGISTRO DE LA PROPIEDAD DE TIAS
 Avda. Juan Carlos I, n° 26, Local 4. Puerto del Carmen. Tias
 www.registradores.org; tias@registradela propiedad.org
 Tf: 928-51.25.83 Fax: 928-51.08.65



DOCUMENTACION APORTADA

EXTRACTO NOTAS SIMPLES

NOTA SIMPLE INFORMATIVA

Fecha de Emisión: CUATRO DE OCTUBRE DEL AÑO DOS MIL DIECIOCHO

FINCA DE TIAS N°: 26669
 IDUFIR: 35019000162225

DESCRIPCIÓN DE LA FINCA

URBANA.- NUMERO CIENTO TREINTA Y UNO.- LOCAL número tres situado en la planta alta o segunda del bloque número veintiséis del Complejo Residencial "PLAZA PALMERAS", sito en "PENA DEL DICE", Puerto del Carmen, término municipal de Tias. Ocupa una superficie de CIENTO VEINTICUATRO METROS CON CATORCE DECIMETROS CUADRADOS, de los cuales corresponden a terraza ochenta y cinco metros cuadrados destinado a bar restaurante. Linda: Frente, por donde tiene su entrada, en parte con la caja de escalera y en parte con la calle Chupadero; Fondo, en parte en el aire, con zona común, en parte con caja de escalera que tiene acceso al complejo y en parte con el apartamento número ciento treinta y dos del bloque veintiséis; Derecha, en parte con caja de escalera y en parte con el apartamento número ciento veintiocho del bloque veinticinco; e Izquierda, con la calle Anzuelo. Cuota: dos enteros ochenta y cuatro centésimas por ciento.

Estado de Coordinación gráfica con el Catastro a fecha de expedición.- Finca No Coordinada.

TITULARIDADES

NOMBRE DEL TITULAR	NIF/NIE/CIF
YAIZA CANARIAS, S.A. 100% del pleno dominio.	A-35093194

TITULO: DIVISION HORIZONTAL en virtud de Escritura Pública autorizada el 13/08/1987 por DON LUIS ANGEL PRIETO LORENZO, notario de LAS PALMAS DE GRAN CANARIA
 TOMO 969 LIBRO 228 FOLIO 201 INSCRIPCIÓN 1ª

CARGAS

HIPOTECA constituida a favor de BANCO POPULAR ESPAÑOL, SA.
Formalización: Escritura Pública autorizada el treinta y uno de Octubre del año dos mil por el notario de Santa Cruz de Tenerife, Don Fernando González de Vallejo, número 3.846 de su protocolo.
 TOMO 969 LIBRO 228 FOLIO 201 INSCRIPCIÓN 4ª fecha diecisiete de Enero del año dos mil uno.
 Modificada por la inscripción 5ª de fecha veinticinco de Noviembre del año dos mil nueve, en virtud de escritura autorizada el seis de Octubre de dos mil nueve, por el



REGISTRO DE LA PROPIEDAD DE TIAS
 Avda. Juan Carlos I, n.º 26, Local 4, Puerto del Carmen, Tias
 www.registradores.org/tias@registrodepropiedad.org
 Tf: 928-51.25.33 Fax: 928-51.08.65



DOCUMENTACION APORTADA

EXTRACTO NOTAS SIMPLES

NOTA SIMPLE INFORMATIVA

Fecha de Emisión: CUATRO DE OCTUBRE DEL AÑO DOS MIL DIECIOCHO

FINCA DE TIAS N°: 26670
 IDUFIR: 35019000162232

DESCRIPCIÓN DE LA FINCA

URBANA.- NUMERO CIENTO TREINTA Y DOS.- APARTAMENTO situado en la planta primera rotulado con el número 129 del bloque número veintisiete, del Complejo Residencial "PLAZA PALMERAS", sito en "PENA DEL DICE", Puerto del Carmen, término municipal de Tías. Se compone de un dormitorio, salón-comedor, cocina, baño y terraza.- Ocupa una superficie construida de TREINTA Y OCHO METROS CON OCHO DECIMETROS CUADRADOS, y una superficie útil de TREINTA Y CUATRO METROS CON TRECE DECIMETROS CUADRADOS. Linda: Frente, por donde tiene su entrada, con zona de acceso; Fondo, zona común; Derecha, en parte, con la caja de escalera, pasillo común y en parte con el apartamento número treinta y tres de la misma planta; e Izquierda, con el local número dos del bloque veintiséis. Cuota: cero enteros sesenta y una centésimas por ciento.

Estado de Coordinación gráfica con el Catastro a fecha de expedición.- Finca No Coordinada.

TITULARIDADES

NOMBRE DEL TITULAR	NIF/NIE/CIF
YAIZA CANARIAS, S.A. 100% del pleno dominio.	A-35093194

TITULO: DIVISION HORIZONTAL en virtud de Escritura Pública autorizada el 13/08/1987 por DON LUIS ANGEL PRIETO LORENZO, notario de LAS PALMAS DE GRAN CANARIA
 TOMO 969 LIBRO 228 FOLIO 202 INSCRIPCIÓN 1ª

CARGAS

HIPOTECA constituida a favor de BANCO POPULAR ESPAÑOL, SA.

Formalización: Escritura Pública autorizada el treinta y uno de Octubre del año dos mil por el notario de Santa Cruz de de Tenerife, Don Fernando González de Vallejo González, número 3.846 de su protocolo.

TOMO 969 LIBRO 228 FOLIO 202 INSCRIPCIÓN 7ª, de fecha diecisiete de Enero del año dos mil uno.

Modificada por la inscripción 10ª de fecha diecinueve de Noviembre del año dos mil nueve, practicada a virtud de escritura autorizada el seis de Octubre de dos mil nueve, por el notario de Santa Cruz de Tenerife Don Manuel Morales García, número 3161 de protocolo.

Modificada por la inscripción 11ª de fecha veintiséis de Septiembre del año dos mil once, practicada a virtud de



REGISTRO DE LA PROPIEDAD DE TÍAS
 Avda. Juan Carlos I, nº 26, local 4. Puerto del Carmen. Tías
 www.registradores.org; tias@registrodelapropiedad.org
 Tf: 928-61.25.33 Fax: 928-61.08.65



DOCUMENTACION APORTADA

EXTRACTO NOTAS SIMPLES

NOTA SIMPLE INFORMATIVA

Fecha de Emisión: CUATRO DE OCTUBRE DEL AÑO DOS MIL DIECIOCHO

FINCA DE TIAS N°: 26671
IDUFIR: 35019000162249

DESCRIPCIÓN DE LA FINCA

URBANA.- NUMERO CIENTO TREINTA Y TRES.- APARTAMENTO situado en la planta primera rotulado con el número 130 del bloque número veintisiete del Complejo Residencial "PLAZA PALMERAS", sito en "PEÑA DEL DICE", Puerto del Carmen, término municipal de Tías. Se compone de un dormitorio, salón-comedor, cocina, baño y terraza. Ocupa una superficie construida de TREINTA Y OCHO METROS CON OCHO DECIMETROS CUADRADOS, y una superficie útil de TREINTA Y CUATRO METROS CON TRECE DECIMETROS CUADRADOS. Linda: Frente, por donde tiene su entrada, con zona de acceso; Fondo, zona común; Derecha, con el apartamento número ciento treinta y seis del bloque número veintiocho; e Izquierda, en parte con la caja de escalera, pasillo común y en parte con el apartamento número ciento treinta y dos de la misma planta. Cuota: cero enteros sesenta y una centésimas por ciento.

Estado de Coordinación gráfica con el Catastro a fecha de expedición.- Finca No Coordinada.

TITULARIDADES

NOMBRE DEL TITULAR	NIF/NIE/CIF
YAIZA CANARIAS, S.A. 100% del pleno dominio.	A-35093194

TITULO: DIVISION HORIZONTAL en virtud de Escritura Pública autorizada el 13/08/1987 por DON LUIS ANGEL PRIETO LORENZO, notario de LAS PALMAS DE GRAN CANARIA TOMO 969 LIBRO 228 FOLIO 203 INSCRIPCIÓN 1ª

CARGAS

HIPOTECA constituida a favor de BANCO POPULAR ESPAÑOL, SA.

Formalización: Escritura Pública autorizada el treinta y uno de Octubre del año dos mil por el notario de Santa Cruz de Tenerife, Don Fernando González de Vallejo González, número 8.846 de su protocolo.

TOMO 969 LIBRO 228 FOLIO 203 INSCRIPCIÓN 7ª de fecha diecisiete de Enero del año dos mil uno.

Modificada por la inscripción 10ª de fecha veinticinco de Noviembre del año dos mil nueve, pacto en virtud de escritura autorizada el seis de Octubre de mil nueve, por el notario de Santa Cruz de Tenerife Don Manuel Morales García, número 3161 de protocolo.



REGISTRO DE LA PROPIEDAD DE TÍAS
Avda. Juan Carlos I, n.º 26, Local 4, Puerto del Carmen, Tías
www.registradores.org; tias@registradela propiedad.org
Tf: 928-51.25.33 Fax: 928-51.08.65

DOCUMENTACION APORTADA

EXTRACTO NOTAS SIMPLES

NOTA SIMPLE INFORMATIVA

Fecha de Emisión: CUATRO DE OCTUBRE DEL AÑO DOS MIL DIECIOCHO

FINCA DE TIAS N°: 26672
IDUFIR: 35019000162256**DESCRIPCIÓN DE LA FINCA**

URBANA.- NÚMERO CIENTO TREINTA Y CUATRO.- APARTAMENTO situado en la planta segunda rotulado con el número 131 del bloque número veintisiete del Complejo Residencial "PLAZA PALMERAS", sito en "PEÑA DEL DICE", Puerto del Carmen, término municipal de Tias. Se compone de un dormitorio, salón-comedor, cocina, baño y terraza. Ocupa una superficie construida de TREINTA Y OCHO METROS CON OCHO DECIMETROS CUADRADOS, y una superficie útil de TREINTA Y CUATRO METROS CON TRECE DECIMETROS CUADRADOS. Linda: Frente, en el aire, con zona común; Fondo, zona común; Derecha, en parte por donde tiene su entrada, con la caja de escalera, pasillo común y en parte con el apartamento número ciento treinta y cinco de la misma planta; e Izquierda, con la terraza del local destinado a restaurante del bloque veintiséis. Cuota: cero enteros sesenta y una centésimas por ciento.

Estado de Coordinación gráfica con el Catastro a fecha de expedición.- Finca No Coordinada.

TITULARIDADES

NOMBRE DEL TITULAR	NIF/NIE/CIF
YAIZA CANARIAS, S.A. 100% del pleno dominio.	A-35093194

TITULO: DIVISION HORIZONTAL en virtud de Escritura Pública autorizada el 13/08/1987 por DON LUIS ANGEL PRIETO LORENZO, notario de LAS PALMAS DE GRAN CANARIA
TOMO 969 LIBRO 228 FOLIO 204 INSCRIPCIÓN 1ª

CARGAS**HIPOTECA constituida a favor de BANCO POPULAR ESPAÑOL, SA.**

Formalización: Escritura Pública autorizada el treinta y uno de Octubre del año dos mil por el notario de Santa Cruz de Tenerife, Don Fernando González de Vallejo González, número 8.846 de su protocolo.


TOMO 969 LIBRO 228 FOLIO 204 INSCRIPCIÓN 1ª de fecha diecisiete de Enero del año dos mil uno.

Modificada por la inscripción 10ª de fecha veinticinco de Noviembre del año dos mil nueve, practicada en virtud de escritura autorizada el seis de Octubre del año dos mil nueve, por el notario de Santa Cruz de Tenerife Don Mario Morales García,

NOTA SIMPLE INFORMATIVA DE LA FINCA DE TIAS 35019000162256

Pág: 743 de 862

REGISTRO DE LA PROPIEDAD DE TIAS
Avda. Juan Carlos I, n.º 26, local 4. Puerto del Carmen. Tias
www.registradores.org; tias@registradela propiedad.org
Tf: 928-51.25.33 Fax: 928-51.08.65





DOCUMENTACION APORTADA

EXTRACTO NOTAS SIMPLES

NOTA SIMPLE INFORMATIVA

Fecha de Emisión: CUATRO DE OCTUBRE DEL AÑO DOS MIL DIECIOCHO

FINCA DE TIAS N°: 26675
IDUFIR: 35019000162287

DESCRIPCIÓN DE LA FINCA

URBANA: NÚMERO CIENTO TREINTA Y SIETE.- APARTAMENTO situado en la planta primera rotulado con el número 134 del bloque número veintiocho del Complejo Residencial "PLAZA PALMERAS", sito en "PEÑA DEL DICE", Puerto del Carmen, término municipal de Tias. Se compone de un dormitorio, salón-comedor, cocina, baño y terraza. Ocupa una superficie construida de **TREINTA Y OCHO METROS CON OCHO DECIMETROS CUADRADOS** y una superficie útil de **TREINTA Y CUATRO METROS CON TRECE DECIMETROS CUADRADOS**. Linda: Frente, por donde tiene su entrada, con zona de acceso; Fondo, zona común; Derecha, con el apartamento ciento cuarenta del bloque veintinueve e Izquierda, en parte con la caja de escalera, pasillo común y en parte con el apartamento número ciento treinta y seis de la misma planta. **CUOTA:** cero enteros sesenta y una centésimas por ciento.

Estado de Coordinación gráfica con el Catastro a fecha de expedición.- Finca No Coordinada.

TITULARIDADES

NOMBRE DEL TITULAR	NIF/NIE/CIF
YAIZA CANARIAS, S.A. 100% del pleno dominio.	A-35093194

TITULO: COMPRAVENTA en virtud de Escritura Pública autorizada el 20/06/1984 por DON FERNANDO GONZALEZ DE VALLEJO GONZALEZ, notario de SANTA CRUZ DE TENERIFE
TOMO 1166 LIBRO 284 FOLIO 200 INSCRIPCIÓN 8ª

CARGAS

HIPOTECA constituida a favor de **BANCO POPULAR ESPAÑOL, SA.**

Formalización: Escritura Pública autorizada el treinta y uno de Octubre del año dos mil por el notario de Santa Cruz de Tenerife, Don Fernando González de Vallejo González, número 3116 de su protocolo.

TOMO 1166 LIBRO 284 FOLIO 200 INSCRIPCIÓN 11ª, de fecha diecisiete de Enero del año dos mil uno.

Modificada por la inscripción 14ª de fecha veinticinco de Noviembre del año dos mil nueve, pactada en virtud de escritura autorizada el seis de Octubre del año dos mil nueve, por el notario de Santa Cruz de Tenerife Don Fernando González García, número 3161 de protocolo.

Modificada por la inscripción 15ª de fecha veintiséis de

NOTA SIMPLE INFORMATIVA DE LA FINCA DE TIAS 35019000162287

Pág: 749 de 862

REGISTRO DE LA PROPIEDAD DE TIAS
Avda. Juan Carlos I, n.º 26, Local 4. Puerto del Carmen. Tias
www.registradores.org; tias@registrodelapropiedad.org
Tf: 928-51.25.33 Fax: 928-51.08.65





DOCUMENTACION APORTADA

EXTRACTO NOTAS SIMPLES

NOTA SIMPLE INFORMATIVA

Fecha de Emisión: CUATRO DE OCTUBRE DEL AÑO DOS MIL DIECIOCHO

FINCA DE TIAS N°: 26676
 IDUFIR: 35019000162294

DESCRIPCIÓN DE LA FINCA

URBANA: NÚMERO CIENTO TREINTA Y OCHO.- APARTAMENTO situado en la planta segunda rotulado con el número 135 del bloque número veintiocho del Complejo Residencial "PLAZA PALMERAS", sito en "PEÑA DEL DICE", Puerto del Carmen, término municipal de Tías. Se compone de un dormitorio, salón-comedor, cocina, baño y terraza. Ocupa una superficie construida de **TREINTA Y OCHO METROS CON OCHO DECIMETROS CUADRADOS** y una superficie útil de **TREINTA Y CUATRO METROS CON TRECE DECIMETROS CUADRADOS**. Linda: Frente, en el aire, con zona común; Fondo, zona común; Derecha, en parte por donde tiene su entrada, con la caja de escalera, pasillo común y en parte con el apartamento número ciento treinta y nueve de la misma planta e Izquierda, con el apartamento número ciento treinta y cinco del bloque veintisiete. **CUOTA:** cero enteros sesenta y una centésimas por ciento.

Estado de Coordinación gráfica con el Catastro a fecha de expedición.- Finca No Coordinada.

TITULARIDADES

NOMBRE DEL TITULAR	NIF/NIE/CIF
YAIZA CANARIAS, S.A. 100% del pleno dominio.	A-35093194

TITULO: COMPRAVENTA en virtud de Escritura Pública autorizada el 20/06/1984 por DON FERNANDO GONZALEZ DE VALLEJO GONZALEZ, notario de SANTA CRUZ DE TENERIFE
 TOMO 969 LIBRO 228 FOLIO 68 INSCRIPCIÓN 8ª

CARGAS

HIPOTECA constituida a favor de BANCO POPULAR ESPAÑOL, SA.

Formalización: Escritura Pública autorizada el treinta y uno de Octubre del año dos mil por el notario de Santa Cruz de Tenerife, Don Fernando González de Vallejo González, número 3.846 de su protocolo.

TOMO 969 LIBRO 228 FOLIO 68 INSCRIPCIÓN 8ª, fecha diecisiete de Enero del año dos mil uno.

Modificada por la inscripción 14ª de fecha diecinueve de Noviembre del año dos mil nueve, en virtud de escritura autorizada el seis de Octubre del año dos mil nueve, por el notario de Santa Cruz de Tenerife Don Mario Morales García,

NOTA SIMPLE INFORMATIVA DE LA FINCA DE TIAS 35019000162294

Pág: 755 de 862

REGISTRO DE LA PROPIEDAD DE TÍAS
 Avda. Juan Carlos I, n.º 26, local 4. Puerto del Carmen. Tías
 www.registradores.org/tias@registrodepropiedad.org
 Tf: 928-51 25 33 Fax: 928-51 08 65





DOCUMENTACION APORTADA

EXTRACTO NOTAS SIMPLES

NOTA SIMPLE INFORMATIVA

Fecha de Emisión: CUATRO DE OCTUBRE DEL AÑO DOS MIL DIECIOCHO

FINCA DE TIAS N°: 26677
 IDUFIR: 35019000162300

DESCRIPCIÓN DE LA FINCA

URBANA: NÚMERO CIENTO TREINTA Y NUEVE.- APARTAMENTO situado en la planta segunda rotulado con el número 136 del bloque número veintiocho del Complejo Residencial "PLAZA PALMERAS", sito en "PEÑA DEL DICE", Puerto del Carmen, término municipal de Tías. Se compone de un dormitorio, salón-comedor, cocina, baño y terraza. Ocupa una superficie construida de **TREINTA Y OCHO METROS CON OCHO DECIMETROS CUADRADOS** y una superficie útil de **TREINTA Y CUATRO METROS CON TRECE DECIMETROS CUADRADOS**. Linda: Frente, en el aire, con zona común; Fondo, zona común; Derecha, con el apartamento ciento cuarenta y tres del bloque veintinueve e Izquierda, por donde tiene su entrada, con la caja de escalera, pasillo común y en parte con el apartamento número ciento treinta y ocho de la misma planta. **CUOTA:** cero enteros sesenta y una centésimas por ciento.

Estado de Coordinación gráfica con el Catastro a fecha de expedición.- Finca No Coordinada.

TITULARIDADES

NOMBRE DEL TITULAR	NIF/NIE/CIF
YAIZA CANARIAS, S.A. 100% del pleno dominio.	A-35093194

TITULO: COMPRAVENTA en virtud de Escritura Pública autorizada el 20/06/1984 por DON FERNANDO GONZALEZ DE VALLEJO GONZALEZ, notario de SANTA CRUZ DE TENERIFE
 TOMO 969 LIBRO 228 FOLIO 62 INSCRIPCIÓN 8ª

CARGAS

HIPOTECA constituida a favor de BANCO POPULAR ESPAÑOL, SA.
Formalización: Escritura Pública autorizada el treinta y uno de Octubre del año dos mil por el notario de Santa Cruz de Tenerife, Don Fernando González de Vallejo González, número 8.846 de su protocolo.
 TOMO 969 LIBRO 228 FOLIO 62 INSCRIPCIÓN 11ª de fecha diecisiete de Enero del año dos mil uno.
 Modificada por la inscripción 14ª de fecha veinticinco de Noviembre del año dos mil nueve, por escritura en virtud de escritura autorizada el seis de Octubre de mil nueve, por el notario de Santa Cruz de Tenerife Don Manuel Abrales García, número 3161 de protocolo.



NOTA SIMPLE INFORMATIVA DE LA FINCA DE TIAS 35019000162300

Pág: 761 de 862

REGISTRO DE LA PROPIEDAD DE TIAS
 Avda. Juan Carlos I, n° 26, local 4. Puerto del Carmen. Tías
 www.registradores.org; tias@registrodelapropiedad.org
 Tlf: 928-51.25.33 Fax: 928-51.08.65

DOCUMENTACION APORTADA

EXTRACTO NOTAS SIMPLES

NOTA SIMPLE INFORMATIVA

Fecha de Emisión: CUATRO DE OCTUBRE DEL AÑO DOS MIL DIECIOCHO

FINCA DE TIAS N°: 26678

IDUFIR: 35019000162317

DESCRIPCIÓN DE LA FINCA

URBANA: NÚMERO CIENTO CUARENTA.- APARTAMENTO situado en la planta primera rotulado con el número 137 del bloque número veintinueve del Complejo Residencial "PLAZA PALMERAS", sito en "PEÑA DEL DICE", Puerto del Carmen, término municipal de Tias. Se compone de un dormitorio, salón-comedor, cocina, baño y terraza. Ocupa una superficie construida de **TREINTA Y OCHO METROS CON OCHO DECIMETROS CUADRADOS** y una superficie útil de **TREINTA Y CUATRO METROS CON TRECE DECIMETROS CUADRADOS**. Linda: Frente, por donde tiene su entrada, con zona de acceso; Fondo, zona común; Derecha, en parte con la caja de escalera, pasillo común y en parte con el apartamento número ciento cuarenta y uno de la misma planta e Izquierda, con el apartamento ciento treinta y siete del bloque veintiocho. **CUOTA:** cero enteros sesenta y una centésimas por ciento.

Estado de Coordinación gráfica con el Catastro a fecha de expedición.- Finca No Coordinada.

TITULARIDADES

NOMBRE DEL TITULAR	NIF/NIE/CIF
YAIZA CANARIAS, S.A. 100% del pleno dominio.	A-35093194

TITULO: COMPRAVENTA en virtud de Escritura Pública autorizada el 20/06/1984 por DON FERNANDO GONZALEZ DE VALLEJO GONZALEZ, notario de SANTA CRUZ DE TENERIFE
TOMO 969 LIBRO 228 FOLIO 64 INSCRIPCIÓN 8ª

CARGAS

HIPOTECA constituida a favor de BANCO POPULAR ESPAÑOL, SA.

Formalización: Escritura Pública autorizada el treinta y uno de Octubre del año dos mil por el notario de Santa Cruz de Tenerife, Don Fernando González de Vallejo González, número 3116 de su protocolo.

TOMO 969 LIBRO 228 FOLIO 64 INSCRIPCIÓN 11ª de fecha diecisiete de Enero del año dos mil uno.


Modificada por la inscripción 14ª de fecha veinticinco de Noviembre del año dos mil nueve, en virtud de escritura autorizada el seis de Octubre del año dos mil nueve, por el notario de Santa Cruz de Tenerife Don Juan Manuel García, número 3161 de protocolo.

Modificada por la inscripción 15ª de fecha veintiséis de

NOTA SIMPLE INFORMATIVA DE LA FINCA DE TIAS 35019000162317

Pág: 767 de 862

REGISTRO DE LA PROPIEDAD DE TIAS
 Avda. Juan Carlos I, n° 26, local 4. Puerto del Carmen. Tias
 www.registradores.org; tias@registrodelapropiedad.org
 Tf: 928-51.25.33 Fax: 928-51.08.65



DOCUMENTACION APORTADA

EXTRACTO NOTAS SIMPLES

NOTA SIMPLE INFORMATIVA

Fecha de Emisión: CUATRO DE OCTUBRE DEL AÑO DOS MIL DIECIOCHO

FINCA DE TIAS N°: 26679
IDUFIR: 35019000162324**DESCRIPCIÓN DE LA FINCA**

URBANA: NÚMERO CIENTO CUARENTA Y UNO.- APARTAMENTO situado en la planta primera rotulado con el número 138 del bloque número veintinueve del Complejo Residencial "PLAZA PALMERAS", sito en "PEÑA DEL DICE", Puerto del Carmen, término municipal de Tias. Se compone de un dormitorio, salón-comedor, cocina, baño y terraza. Ocupa una superficie construida de **TREINTA Y OCHO METROS CON OCHO DECIMETROS CUADRADOS** y una superficie útil de **TREINTA Y CUATRO METROS CON TRECE DECIMETROS CUADRADOS**. Linda: Frente, por donde tiene su entrada, con zona de acceso; Fondo, zona común; Derecha, con el apartamento número ciento cuarenta y cuatro del bloque número treinta e Izquierda, en parte con la caja de escalera, pasillo común y en parte con el apartamento número ciento cuarenta de la misma planta. **CUOTA:** cero enteros sesenta y una centésimas por ciento.

Estado de Coordinación gráfica con el Catastro a fecha de expedición.- Finca No Coordinada.

TITULARIDADES

NOMBRE DEL TITULAR	NIF/NIE/CIF
YAIZA CANARIAS, S.A. 100% del pleno dominio.	A-35093194

TITULO: COMPRAVENTA en virtud de Escritura Pública autorizada el 20/06/1984 por DON FERNANDO GONZALEZ DE VALLEJO GONZALEZ, notario de SANTA CRUZ DE TENERIFE
TOMO 969 LIBRO 228 FOLIO 211 INSCRIPCIÓN 8ª

CARGAS

HIPOTECA constituida a favor de BANCO POPULAR ESPAÑOL, SA.
Formalización: Escritura Pública autorizada el treinta y uno de Octubre del año dos mil por el notario de Santa Cruz de Tenerife, Don Fernando González de Vallejo González, número 8.846 de su protocolo.
TOMO 969 LIBRO 228 FOLIO 60 INSCRIPCIÓN 11ª de fecha diecisiete de Enero del año dos mil uno.
Modificada por la inscripción 14ª de fecha veinticinco de Noviembre del año dos mil nueve, hecha en virtud de escritura autorizada el seis de Octubre de nueve, por el notario de Santa Cruz de Tenerife Don Fernando González de Vallejo González, número 3161 de protocolo.

NOTA SIMPLE INFORMATIVA DE LA FINCA DE TIAS 35019000162324

Pág: 773 de 862

REGISTRO DE LA PROPIEDAD DE TIAS
Avda. Juan Carlos I, n.º 26, Local 4, Puerto del Carmen, Tias
www.registradores.org; tias@registrodepropiedad.org
Tel: 928-61.25.33 Fax: 928-61.08.85



DOCUMENTACION APORTADA

EXTRACTO NOTAS SIMPLES

NOTA SIMPLE INFORMATIVA

Fecha de Emisión: CUATRO DE OCTUBRE DEL AÑO DOS MIL DIECIOCHO

FINCA DE TIAS Nº: 26680
 IDUFIR: 35019000162331

DESCRIPCIÓN DE LA FINCA

URBANA: NÚMERO CIENTO CUARENTA Y DOS.- APARTAMENTO situado en la planta segunda rotulado con el número 139 del bloque número veintinueve del Complejo Residencial "PLAZA PALMERAS", sito en "PEÑA DEL DICE", Puerto del Carmen, término municipal de Tías. Se compone de un dormitorio, salón-comedor, cocina, baño y terraza. Ocupa una superficie construida de **TREINTA Y OCHO METROS CON OCHO DECIMETROS CUADRADOS** y una superficie útil de **TREINTA Y CUATRO METROS CON TRECE DECIMETROS CUADRADOS**. Linda: Frente, en el aire, con zona común; Fondo, zona común; Derecha, en parte por donde tiene su entrada, con la caja de escalera, pasillo común y en parte con el apartamento número ciento cuarenta y tres de la misma planta e Izquierda, con el apartamento ciento treinta y nueve del bloque veintiocho. **CUOTA:** cero enteros sesenta y una centésimas por ciento.

Estado de Coordinación gráfica con el Catastro a fecha de expedición.- Finca No Coordinada.

TITULARIDADES

NOMBRE DEL TITULAR	NIF/NIE/CIF
YAIZA CANARIAS, S.A. 100% del pleno dominio.	A-35093194

TITULO: COMPRAVENTA en virtud de Escritura Pública autorizada el 20/06/1984 por DON FERNANDO GONZALEZ DE VALLEJO GONZALEZ, notario de SANTA CRUZ DE TENERIFE
 TOMO 969 LIBRO 228 FOLIO 54 INSCRIPCIÓN 8ª

CARGAS


HIPOTECA constituida a favor de BANCO POPULAR ESPAÑOL, SA.
Formalización: Escritura Pública autorizada el treinta y uno de Octubre del año dos mil por el notario de Santa Cruz de Tenerife, Don Fernando González de Vallejo González, número 3.846 de su protocolo.
 TOMO 969 LIBRO 228 FOLIO 54 INSCRIPCIÓN 11ª de fecha diecisiete de Enero del año dos mil uno.
 Modificada por la inscripción 14ª de fecha veinticinco de Noviembre del año dos mil nueve, practicada en virtud de escritura autorizada el seis de Octubre de mil nueve, por el notario de Santa Cruz de Tenerife Don Manuel Morales García, número 3161 de protocolo.



NOTA SIMPLE INFORMATIVA DE LA FINCA DE TIAS 35019000162331

Pág: 779 de 862

REGISTRO DE LA PROPIEDAD DE TÍAS
 Avda. Juan Carlos I, n.º 26, Local 4. Puerto del Carmen. Tías
 www.registradores.org/tias@registrodelapropiedad.org
 Tf: 928-61.25.33 Fax: 928-61.08.65



DOCUMENTACION APORTADA

EXTRACTO NOTAS SIMPLES

NOTA SIMPLE INFORMATIVA

Fecha de Emisión: CUATRO DE OCTUBRE DEL AÑO DOS MIL DIECIOCHO

FINCA DE TIAS N°: 26681
IDUFIR: 35019000162348

DESCRIPCIÓN DE LA FINCA

URBANA: NÚMERO CIENTO CUARENTA Y TRES.- APARTAMENTO situado en la planta segunda rotulado con el número 141 del bloque número veintinueve del Complejo Residencial "PLAZA PALMERA", sito en "PEÑA DEL DICE", Puerto del Carmen, término municipal de Tias. Se compone de un dormitorio, salón-comedor, cocina, baño y terraza. Ocupa una superficie construida de TREINTA Y OCHO METROS CON OCHO DECIMETROS CUADRADOS y una superficie útil de TREINTA Y CUATRO METROS CON TRECE DECIMETROS CUADRADOS. Linda: Frente, en el aire, con zona común; Fondo, zona común; Derecha, con el apartamento ciento cuarenta y seis del bloque treinta e Izquierda, en parte por donde tiene su entrada, con la caja de escalera, pasillo común y en parte con el apartamento número ciento cuarenta y dos de la misma planta. CUOTA: cero enteros sesenta y una centésimas por ciento.

Estado de Coordinación gráfica con el Catastro a fecha de expedición.- Finca No Coordinada.

TITULARIDADES

NOMBRE DEL TITULAR	NIF/NIE/CIF
YAIZA CANARIAS, S.A. 100% del pleno dominio.	A-35093194

TITULO: COMPRAVENTA en virtud de Escritura Pública autorizada el 20/06/1984 por DON FERNANDO GONZALEZ DE VALLEJO GONZALEZ, notario de SANTA CRUZ DE TENERIFE
TOMO 969 LIBRO 228 FOLIO 56 INSCRIPCIÓN 8ª

CARGAS

HIPOTECA constituida a favor de BANCO POPULAR ESPAÑOL, SA.

Formalización: Escritura Pública autorizada el treinta y uno de Octubre del año dos mil por el notario de Santa Cruz de Tenerife, Don Fernando González de Vallejo González, número 8.846 de su protocolo.

TOMO 969 LIBRO 228 FOLIO 56 INSCRIPCIÓN 1ª de fecha diecisiete de Enero del año dos mil uno.

Modificada por la inscripción 14ª de fecha veinticinco de Noviembre del año dos mil nueve, practicada en virtud de escritura autorizada el seis de Octubre de mil nueve, por el notario de Santa Cruz de Tenerife Don Manuel Morales Galera, número 3161 de protocolo.

NOTA SIMPLE INFORMATIVA DE LA FINCA DE TIAS 35019000162348

Pág: 785 de 862

REGISTRO DE LA PROPIEDAD DE TIAS
 Avda. Juan Carlos I, n° 26, local 4, Puerto del Carmen. Tias
 www.registradores.org; tias@registrodepropiedad.org
 Tf: 928-51.25.33 Fax: 928-51.08.65



DOCUMENTACION APORTADA

EXTRACTO NOTAS SIMPLES

NOTA SIMPLE INFORMATIVA

Fecha de Emisión: CUATRO DE OCTUBRE DEL AÑO DOS MIL DIECIOCHO

FINCA DE TIAS N°: 26682
IDUFIR: 35019000162355**DESCRIPCIÓN DE LA FINCA**

URBANA: NÚMERO CIENTO CUARENTA Y CUATRO.- APARTAMENTO situado en la planta primera rotulado con el número 141 del bloque número treinta del Complejo Residencial "PLAZA PALMERAS", sito en "PEÑA DEL DICE", Puerto del Carmen, término municipal de Tías. Se compone de un dormitorio, salón-comedor, cocina, baño y terraza. Ocupa una superficie construida de **TREINTA Y OCHO METROS CON OCHO DECIMETROS CUADRADOS** y una superficie útil de **TREINTA Y CUATRO METROS CON TRECE DECIMETROS CUADRADOS**. Linda: Frente, por donde tiene su entrada, con zona de acceso; Fondo, zona común; Derecha, en parte, con la caja de escalera, pasillo común y en parte con el local de la misma planta e Izquierda, con el apartamento número ciento cuarenta y uno del bloque veintinueve. **CUOTA:** cero enteros sesenta y una centésimas por ciento.

Estado de Coordinación gráfica con el Catastro a fecha de expedición.- Finca No Coordinada.

TITULARIDADES

NOMBRE DEL TITULAR	NIF/NIE/CIF
YAIZA CANARIAS, S.A. 100% del pleno dominio.	A-35093194

TITULO: COMPRAVENTA en virtud de Escritura Pública autorizada el 20/06/1984 por DON FERNANDO GONZALEZ DE VALLEJO GONZALEZ, notario de SANTA CRUZ DE TENERIFE
TOMO 969 LIBRO 228 FOLIO 48 INSCRIPCIÓN 8°

CARGAS**HIPOTECA constituida a favor de BANCO POPULAR ESPAÑOL, SA.**

Formalización: Escritura Pública autorizada el treinta y uno de Octubre del año dos mil por el notario de Santa Cruz de Tenerife, Don Fernando González de Vallejo González, número 8.846 de su protocolo.

TOMO 969 LIBRO 228 FOLIO 48 INSCRIPCIÓN 14° de fecha diecisiete de Enero del año dos mil uno.

Modificada por la inscripción 14° de fecha veinticinco de Noviembre del año dos mil nueve, por escritura autorizada el seis de Octubre de mil nueve, por el notario de Santa Cruz de Tenerife Don Fernando González de Vallejo, número 3161 de protocolo.

NOTA SIMPLE INFORMATIVA DE LA FINCA DE TIAS 35019000162355

Pág: 791 de 862

REGISTRO DE LA PROPIEDAD DE TÍAS

Avda. Juan Carlos I, n.º 26, Local 4. Puerto del Carmen. Tías
www.registradores.org; tias@registrodelapropiedad.org
Tf: 928-51.25.33 Fax: 928-51.08.65





DOCUMENTACION APORTADA

EXTRACTO NOTAS SIMPLES

NOTA SIMPLE INFORMATIVA

Fecha de Emisión: CUATRO DE OCTUBRE DEL AÑO DOS MIL DIECIOCHO

FINCA DE TIAS N°: 26683
 IDUFIR: 35019000162362

DESCRIPCIÓN DE LA FINCA

URBANA.- NÚMERO CIENTO CUARENTA Y CINCO.- LOCAL número cuatro, situado en la planta primera, del bloque número treinta, del COMPLEJO RESIDENCIAL "PLAZA PALMERAS", sito en "PEÑA DEL DICE", término municipal de Tias. Ocupa una superficie de **TREINTA Y CUATRO METROS CON DOCE DECIMETROS CUADRADOS**. Linda: frente, por donde tiene su entrada, con zona de acceso que separa de la calle Anzuelo; fondo, con zonas comunes del Complejo; derecha, en parte, con la caja de escalera, pasillo común y en parte con el apartamento número 144 de la misma planta; e izquierda, con la recepción y locales del Complejo. **CUOTA:** cero enteros setenta y cinco centésimas por ciento.

Estado de Coordinación gráfica con el Catastro a fecha de expedición.- Finca No Coordinada.

TITULARIDADES

NOMBRE DEL TITULAR	NIF/NIE/CIF
YAIZA CANARIAS, S.A. 100% del pleno dominio.	A-35093194

TITULO: DIVISION HORIZONTAL en virtud de Escritura Pública autorizada el 13/08/1987 por DON LUIS ANGEL PRIETO LORENZO, notario de LAS PALMAS DE GRAN CANARIA
 TOMO 969 LIBRO 228 FOLIO 215 INSCRIPCIÓN 1ª

CARGAS

HIPOTECA constituida a favor de **BANCO POPULAR ESPAÑOL S.A.**
Formalización: Escritura Pública autorizada el veinticuatro de Diciembre del año dos mil ocho por DON MARIO MORALES GARCÍA, notario de SANTA CRUZ DE TENERIFE, número 3.791 de su protocolo.
 TOMO 969 LIBRO 228 FOLIO 215 INSCRIPCIÓN 2ª, de fecha diecinueve de Febrero del año dos mil nueve.
Obligación garantizada: Cuenta de Crédito.
Fecha de vencimiento de la obligación garantizada: veinticuatro de Diciembre del año dos mil veinte
Responsabilidad hipotecaria: CUARENTA MIL CINCO CIENTOS EUROS de principal; el importe de UN AÑO de INTERÉS ANUAL al diez coma ciento veinticinco por ciento (10,125%) en un total de CUATRO MIL CUATROCIENTOS CINCUENTA Y CINCO EUROS de importe de



REGISTRO DE LA PROPIEDAD DE TIAS
 Avda. Juan Carlos I, n° 26, local 4. Puerto del Carmen. Tias
 www.registradores.org; tias@registrodepropiedad.org
 Tf: 928-51.25.33 Fax: 928-51.08.65

DOCUMENTACION APORTADA

EXTRACTO NOTAS SIMPLES

NOTA SIMPLE INFORMATIVA

Fecha de Emisión: CUATRO DE OCTUBRE DEL AÑO DOS MIL DIECIOCHO

FINCA DE TIAS N°: 26684
IDUFIR: 35019000162379**DESCRIPCIÓN DE LA FINCA**

URBANA: NÚMERO CIENTO CUARENTA Y SEIS.- APARTAMENTO situado en la planta segunda rotulado con el número 142 del bloque número treinta del Complejo Residencial "PLAZA PALMERAS", sito en "PEÑA DEL DICE", Puerto del Carmen, término municipal de Tias. Se compone de un dormitorio, salón-comedor, cocina, baño y terraza. Ocupa una superficie construida de **TREINTA Y OCHO METROS CON OCHO DECIMETROS CUADRADOS** y una superficie útil de **TREINTA Y CUATRO METROS CON TRECE DECIMETROS CUADRADOS**. Linda: Frente, en el aire, con zona común; Fondo, zona común; Derecha, en parte por donde tiene su entrada, con la caja de escalera, pasillo común y en parte con el apartamento número ciento cuarenta y siete de la misma planta e Izquierda, con el apartamento número ciento cuarenta y tres del bloque número veintinueve. **CUOTA:** cero enteros sesenta y una centésimas por ciento.

Estado de Coordinación gráfica con el Catastro a fecha de expedición.- Finca No Coordinada.

TITULARIDADES

NOMBRE DEL TITULAR	NIF/NIE/CIF
YAIZA CANARIAS, S.A. 100% del pleno dominio.	A-35093194

TITULO: COMPRAVENTA en virtud de Escritura Pública autorizada el 20/06/1984 por DON FERNANDO GONZALEZ DE VALLEJO GONZALEZ, notario de SANTA CRUZ DE TENERIFE
TOMO 969 LIBRO 228 FOLIO 66 INSCRIPCIÓN 8ª

CARGAS**HIPOTECA** constituida a favor de BANCO POPULAR ESPAÑOL, SA.

Formalización: Escritura Pública autorizada el treinta y uno de Octubre del año dos mil por el notario de Santa Cruz de Tenerife, Don Fernando González de Vallejo González, número 3.846 de su protocolo.

TOMO 969 LIBRO 228 FOLIO 66 INSCRIPCIÓN 14ª, de fecha diecisiete de Enero del año dos mil uno.


Modificada por la inscripción 14ª de fecha veinticinco de Noviembre del año dos mil nueve, en virtud de escritura autorizada el seis de Octubre del año dos mil nueve, por el notario de Santa Cruz de Tenerife Don Mario Morales García,

NOTA SIMPLE INFORMATIVA DE LA FINCA DE TIAS 35019000162379

Pág: 801 de 862

REGISTRO DE LA PROPIEDAD DE TIAS

Avda. Juan Carlos I, n° 26, local 4. Puerto del Carmen. Tias
www.registradores.org; tias@registrodepropiedad.org
Tf: 928-51.25.33 Fax: 928-51.08.85



DOCUMENTACION APORTADA

Catastro masivo

	Parcela		1
	Parcela		2
	Parcela (Superficie construida)		3
	Parcela		4
	Parcela		5
	Parcela (Superficie construida)		6
	Parcela		7
	Parcela		8
	Parcela		9
	Parcela		10
	Parcela		11
	Parcela		12
	Parcela		13
	Parcela		14
	Parcela		15
	Parcela		16
	Parcela		17
	Parcela		18
	Parcela		19
	Parcela		20
	Parcela		21
	Parcela		22
	Parcela		23
	Parcela		24
	Parcela		25
	Parcela		26
	Parcela		27
	Parcela		28
	Parcela		29
	Parcela		30
	Parcela		31
	Parcela		32
	Parcela		33
	Parcela		34
	Parcela		35
	Parcela		36
	Parcela		37
	Parcela		38
	Parcela		39
	Parcela		40
	Parcela		41
	Parcela		42
	Parcela		43
	Parcela		44
	Parcela		45
	Parcela		46
	Parcela		47
	Parcela		48
	Parcela		49
	Parcela		50
	Parcela		51
	Parcela		52
	Parcela		53
	Parcela		54
	Parcela		55
	Parcela		56
	Parcela		57
	Parcela		58
	Parcela		59
	Parcela		60
	Parcela		61
	Parcela		62
	Parcela		63
	Parcela		64
	Parcela		65
	Parcela		66
	Parcela		67
	Parcela		68
	Parcela		69
	Parcela		70
	Parcela		71
	Parcela		72
	Parcela		73
	Parcela		74
	Parcela		75
	Parcela		76
	Parcela		77
	Parcela		78
	Parcela		79
	Parcela		80
	Parcela		81
	Parcela		82
	Parcela		83
	Parcela		84
	Parcela		85
	Parcela		86
	Parcela		87
	Parcela		88
	Parcela		89
	Parcela		90
	Parcela		91
	Parcela		92
	Parcela		93
	Parcela		94
	Parcela		95
	Parcela		96
	Parcela		97
	Parcela		98
	Parcela		99
	Parcela		100

DOCUMENTACION APORTADA

Catastro masivo

FINCA	Superficie construida de construido (m ²)		47
	Urbana	C. MODULO 60748 LAS PAUNES	8879
	Superficie construida (m ²)		12880
	Superficie de area (m ²)		
	Tal de area	FINCA 101- VENTA FUNDADA CON SER NOTORIAS	
FINCA	Urbana	VIGENCIA	11
	Rural		3
	Superficie urbana (m ²)		8
	Urbana	SUBSISTENTE CONFINADO	40
	Rural		
	Superficie urbana (m ²)		3
DESCRIPCION DE IDENTIFICACION			0.88%
DESCRIPCION DE AREA CONSTRUIDA	Clase de terreno de uso (m ²)	UR	
	Reservado Catastro	310000PT031800002	
	UR	RESERVA	
	Urbana	C. MODULO 60748 L P 23 P 23 2310748 LAS PAUNES	
	Superficie construida de construido (m ²)		47
FINCA	Urbana	C. MODULO 60748 LAS PAUNES	8879
	Superficie construida (m ²)		12880
	Superficie de area (m ²)		
	Tal de area	FINCA 101- VENTA FUNDADA CON SER NOTORIAS	
FINCA	Urbana	VIGENCIA	11
	Rural		3
	Superficie urbana (m ²)		8
	Urbana	SUBSISTENTE CONFINADO	40
	Rural		
	Superficie urbana (m ²)		3
DESCRIPCION DE IDENTIFICACION			0.88%
DESCRIPCION DE AREA CONSTRUIDA	Clase de terreno de uso (m ²)	UR	
	Reservado Catastro	310000PT031800004	
	UR	RESERVA	
	Urbana	C. MODULO 60748 L P 23 P 23 2310748 LAS PAUNES	
	Superficie construida de construido (m ²)		47
FINCA	Urbana	C. MODULO 60748 LAS PAUNES	8879
	Superficie construida (m ²)		12880
	Superficie de area (m ²)		
	Tal de area	FINCA 101- VENTA FUNDADA CON SER NOTORIAS	
FINCA	Urbana	VIGENCIA	11
	Rural		3
	Superficie urbana (m ²)		8
	Urbana	SUBSISTENTE CONFINADO	40
	Rural		
	Superficie urbana (m ²)		3
DESCRIPCION DE IDENTIFICACION			0.88%
DESCRIPCION DE AREA CONSTRUIDA	Clase de terreno de uso (m ²)	UR	
	Reservado Catastro	310000PT031800006	
	UR	RESERVA	
	Urbana	C. MODULO 60748 L P 23 P 23 2310748 LAS PAUNES	
	Superficie construida de construido (m ²)		47
FINCA	Urbana	C. MODULO 60748 LAS PAUNES	8879
	Superficie construida (m ²)		12880
	Superficie de area (m ²)		
	Tal de area	FINCA 101- VENTA FUNDADA CON SER NOTORIAS	
FINCA	Urbana	VIGENCIA	11
	Rural		3
	Superficie urbana (m ²)		8
	Urbana	SUBSISTENTE CONFINADO	40
	Rural		
	Superficie urbana (m ²)		3

DOCUMENTACION APORTADA

Catastro masivo

CONTADOR DE PARTICIPACION			2
DESCRIPCION DE LOS BIENES INMUEBLES			0,00%
TIPO	Dato de referencia de bien inmueble Referencia Catastral UBI Identificador Superficie construida de inmueble (m ²)	UE JYCD0PPT020202020 Reusense CL 000000 0000 1 P.02 P.02 0000 0000 (LAS PALMAS)	40
USUARIOS	UBI Superficie construida (m ²) Superficie de agua (m ²) Total de metros	CL 000000 0000 (LAS PALMAS) Parcela con varias inmuebles (sin usar horizontal)	0,00% 0,00% 0,00%
USUARIOS	UBI de referencia catastral Referencia Referencia Superficie construida (m ²) UBI de referencia catastral Referencia Referencia Superficie construida (m ²)	HORRIDA SUBPUNTO COMUNE	0,00% 0,00% 0,00% 0,00%
CONTADOR DE PARTICIPACION			2
DESCRIPCION DE LOS BIENES INMUEBLES			0,00%
TIPO	Dato de referencia de bien inmueble Referencia Catastral UBI Identificador Superficie construida de inmueble (m ²)	UE JYCD0PPT020202020 Reusense CL 000000 0000 1 P.02 P.02 0000 0000 (LAS PALMAS)	40
USUARIOS	UBI Superficie construida (m ²) Superficie de agua (m ²) Total de metros	CL 000000 0000 (LAS PALMAS) Parcela con varias inmuebles (sin usar horizontal)	0,00% 0,00% 0,00%
USUARIOS	UBI de referencia catastral Referencia Referencia Superficie construida (m ²) UBI de referencia catastral Referencia Referencia Superficie construida (m ²)	HORRIDA SUBPUNTO COMUNE	0,00% 0,00% 0,00% 0,00%
CONTADOR DE PARTICIPACION			2
DESCRIPCION DE LOS BIENES INMUEBLES			0,00%
TIPO	Dato de referencia de bien inmueble Referencia Catastral UBI Identificador Superficie construida de inmueble (m ²)	UE JYCD0PPT020202020 Reusense CL 000000 0000 1 P.02 P.02 0000 0000 (LAS PALMAS)	40



DOCUMENTACION APORTADA

Catastro masivo

	<p>Superficie construida (m²)</p> <p>Superficie solar (m²)</p> <p>Taxa de PDU</p>	CL. ANEXO 67 TAB LAS PAÑAS	8.679 1.0992
USOS:	<p>Uso de terreno construido</p> <p>Superficie</p> <p>Parcela</p> <p>Superficie construida (m²)</p> <p>Uso de terreno construido</p> <p>Superficie</p> <p>Parcela</p> <p>Superficie construida (m²)</p>	<p>VIGILADA</p> <p>SUB-RETCO CONJUNTO</p>	<p>12</p> <p>2</p> <p>12</p> <p>47</p>
DESCRIPCION DE PARTICIPACION:			2 0,124
DESCRIPCION DEL BIEN INMUEBLE:	<p>Uso de terreno solar (m²)</p> <p>Referencia Catastral</p> <p>Uso</p> <p>Superficie construida (m²)</p>	<p>UR</p> <p>23020PT012800199</p> <p>Reservado</p> <p>CL. ANEXO 67 TAB LAS PAÑAS</p>	87
USOS:	<p>Superficie construida (m²)</p> <p>Superficie solar (m²)</p> <p>Taxa de PDU</p>	CL. ANEXO 67 TAB LAS PAÑAS	8.679 1.0992
USOS:	<p>Uso de terreno construido</p> <p>Superficie</p> <p>Parcela</p> <p>Superficie construida (m²)</p> <p>Uso de terreno construido</p> <p>Superficie</p> <p>Parcela</p> <p>Superficie construida (m²)</p>	<p>VIGILADA</p> <p>SUB-RETCO CONJUNTO</p>	<p>12</p> <p>2</p> <p>12</p> <p>53</p>
DESCRIPCION DE PARTICIPACION:			2 0,086
DESCRIPCION DEL BIEN INMUEBLE:	<p>Uso de terreno solar (m²)</p> <p>Referencia Catastral</p> <p>Uso</p> <p>Superficie construida (m²)</p>	<p>UR</p> <p>23020PT012800200</p> <p>Reservado</p> <p>CL. ANEXO 67 TAB LAS PAÑAS</p>	29
USOS:	<p>Superficie construida (m²)</p> <p>Superficie solar (m²)</p> <p>Taxa de PDU</p>	CL. ANEXO 67 TAB LAS PAÑAS	8.679 1.0992
USOS:	<p>Uso de terreno construido</p> <p>Superficie</p> <p>Parcela</p> <p>Superficie construida (m²)</p> <p>Uso de terreno construido</p> <p>Superficie</p> <p>Parcela</p> <p>Superficie construida (m²)</p>	<p>VIGILADA</p> <p>SUB-RETCO CONJUNTO</p>	<p>12</p> <p>2</p> <p>12</p> <p>34</p>
DESCRIPCION DE PARTICIPACION:			2 0,127
DESCRIPCION DEL BIEN INMUEBLE:	<p>Uso de terreno solar (m²)</p> <p>Referencia Catastral</p> <p>Uso</p> <p>Superficie construida (m²)</p>	<p>UR</p> <p>23020PT012800201</p> <p>Reservado</p> <p>CL. ANEXO 67 TAB LAS PAÑAS</p>	39
USOS:	<p>Superficie construida (m²)</p> <p>Superficie solar (m²)</p> <p>Taxa de PDU</p>	CL. ANEXO 67 TAB LAS PAÑAS	8.679 1.0992
USOS:	<p>Uso de terreno construido</p> <p>Superficie</p> <p>Parcela</p> <p>Superficie construida (m²)</p> <p>Uso de terreno construido</p> <p>Superficie</p> <p>Parcela</p> <p>Superficie construida (m²)</p>	<p>VIGILADA</p> <p>SUB-RETCO CONJUNTO</p>	<p>12</p> <p>2</p> <p>12</p> <p>34</p>

DOCUMENTACION APORTADA

Catastro masivo

DESCRIPCION DE IDENTIFICACION		0,04%
DESCRIPCION DEL BIEN IDENTIFICADO		
Ubicacion del terreno de cada inmueble	LA	
Referencia Catastral	280000PT0038001001	
Urb	PARQUEUR	
Superficie construida (m ²)	CL. ANEXO 8036.1 P.02 P.03 8810748 (LAS PAÑUE)	37
USOS		
Urbano	CL. ANEXO 80748 (LAS PAÑUE)	8,87%
Superficie construida (m ²)		(2.898)
Superficie de agua (m ²)		
Taxa de forestal	Parcela con zona forestal (sin ser horizontal)	
USOS DEL BIEN IDENTIFICADO		
USOS	USOS DEL BIEN IDENTIFICADO	
Agua	USOS DEL BIEN IDENTIFICADO	14
Forestal	USOS DEL BIEN IDENTIFICADO	2
Urbano	USOS DEL BIEN IDENTIFICADO	18
Superficie construida (m ²)	SUBJETOS CONJUNTO	37
Urbano	USOS DEL BIEN IDENTIFICADO	
Superficie construida (m ²)		
Superficie de agua (m ²)		
Taxa de forestal		
DESCRIPCION DE IDENTIFICACION		
DESCRIPCION DEL BIEN IDENTIFICADO		
Ubicacion del terreno de cada inmueble	LA	
Referencia Catastral	280000PT0038001001	
Urb	PARQUEUR	
Superficie construida (m ²)	CL. ANEXO 8036.1 P.02 P.03 8810748 (LAS PAÑUE)	37
USOS		
Urbano	CL. ANEXO 80748 (LAS PAÑUE)	8,87%
Superficie construida (m ²)		(2.898)
Superficie de agua (m ²)		
Taxa de forestal	Parcela con zona forestal (sin ser horizontal)	
USOS DEL BIEN IDENTIFICADO		
USOS	USOS DEL BIEN IDENTIFICADO	
Agua	USOS DEL BIEN IDENTIFICADO	14
Forestal	USOS DEL BIEN IDENTIFICADO	2
Urbano	USOS DEL BIEN IDENTIFICADO	18
Superficie construida (m ²)	SUBJETOS CONJUNTO	37
Urbano	USOS DEL BIEN IDENTIFICADO	
Superficie construida (m ²)		
Superficie de agua (m ²)		
Taxa de forestal		
DESCRIPCION DE IDENTIFICACION		
DESCRIPCION DEL BIEN IDENTIFICADO		
Ubicacion del terreno de cada inmueble	LA	
Referencia Catastral	280000PT0038001001	
Urb	PARQUEUR	
Superficie construida (m ²)	CL. ANEXO 8036.1 P.02 P.03 8810748 (LAS PAÑUE)	37
USOS		
Urbano	CL. ANEXO 80748 (LAS PAÑUE)	8,87%
Superficie construida (m ²)		(2.898)
Superficie de agua (m ²)		
Taxa de forestal	Parcela con zona forestal (sin ser horizontal)	
USOS DEL BIEN IDENTIFICADO		
USOS	USOS DEL BIEN IDENTIFICADO	
Agua	USOS DEL BIEN IDENTIFICADO	14
Forestal	USOS DEL BIEN IDENTIFICADO	2
Urbano	USOS DEL BIEN IDENTIFICADO	18
Superficie construida (m ²)	SUBJETOS CONJUNTO	37
Urbano	USOS DEL BIEN IDENTIFICADO	
Superficie construida (m ²)		
Superficie de agua (m ²)		
Taxa de forestal		

DOCUMENTACION APORTADA

Catastro masivo

	Parcela		18
	Parcela		1
	Parcela		23
	Superficie edificada (m ²)		53
	VALOR PATRIMONIAL CONSTRUIDO	SUBJETOS CONJUNTO	
	Parcela		
	Parcela		
	Superficie edificada (m ²)		3
CAPACIDAD DE HABITACIONALIDAD			0,10%
DESCRIPCION DEL BIEN PATRIMONIAL	Tipo de inmueble de tipo inmueble Régimen Construido	UR VICIOSPTOLIS000018	
	VALOR PATRIMONIAL CONSTRUIDO	RENTISTAS	
	VALOR PATRIMONIAL CONSTRUIDO	CL. ANCLUB 80734 (LAS PAJUE)	
	Superficie edificada (m ²)		56
USOS	Uso de terreno construido	CL. ANCLUB 80734 (LAS PAJUE)	
	Parcela		8,87%
	Parcela		12,98%
	Parcela con carga inmobiliaria (valor horizontal)		
USOS	Uso de terreno construido	VIGILADA	
	Parcela		18
	Parcela		1
	Parcela		23
	Superficie edificada (m ²)		53
	VALOR PATRIMONIAL CONSTRUIDO	Multifamiliares conjuntas	
	Parcela		
	Parcela		
	Superficie edificada (m ²)		3
CAPACIDAD DE HABITACIONALIDAD			0,10%
DESCRIPCION DEL BIEN PATRIMONIAL	Tipo de inmueble de tipo inmueble Régimen Construido	UR VICIOSPTOLIS000017	
	VALOR PATRIMONIAL CONSTRUIDO	RENTISTAS	
	VALOR PATRIMONIAL CONSTRUIDO	CL. ANCLUB 80734 (LAS PAJUE)	
	Superficie edificada (m ²)		27
USOS	Uso de terreno construido	CL. ANCLUB 80734 (LAS PAJUE)	
	Parcela		8,87%
	Parcela		12,98%
	Parcela con carga inmobiliaria (valor horizontal)		
USOS	Uso de terreno construido	VIGILADA	
	Parcela		18
	Parcela		1
	Parcela		18
	Superficie edificada (m ²)		41
	VALOR PATRIMONIAL CONSTRUIDO	SUBJETOS CONJUNTO	
	Parcela		
	Parcela		
	Superficie edificada (m ²)		3
CAPACIDAD DE HABITACIONALIDAD			0,10%
DESCRIPCION DEL BIEN PATRIMONIAL	Tipo de inmueble de tipo inmueble Régimen Construido	UR VICIOSPTOLIS000017	
	VALOR PATRIMONIAL CONSTRUIDO	RENTISTAS	
	VALOR PATRIMONIAL CONSTRUIDO	CL. ANCLUB 80734 (LAS PAJUE)	
	Superficie edificada (m ²)		46
USOS	Uso de terreno construido	CL. ANCLUB 80734 (LAS PAJUE)	
	Parcela		8,87%
	Parcela		12,98%
	Parcela con carga inmobiliaria (valor horizontal)		
USOS	Uso de terreno construido	VIGILADA	
	Parcela		18
	Parcela		1
	Parcela		23
	Superficie edificada (m ²)		41
	VALOR PATRIMONIAL CONSTRUIDO	SUBJETOS CONJUNTO	
	Parcela		
	Parcela		
	Superficie edificada (m ²)		3
CAPACIDAD DE HABITACIONALIDAD			0,10%
DESCRIPCION DEL BIEN PATRIMONIAL	Tipo de inmueble de tipo inmueble	UR	

DOCUMENTACION APORTADA

Catastro masivo

	Referencia Catastral (SI) Upland Superficie construida del inmueble (m ²)	282000PT0018000000 Requinena CL. MOLINO 603a y P. 78 P. 88 2010 T148 LAS PAJONES	36
USOS:	Upland Superficie construida (m ²) Superficie de suelo (m ²) Total de Area	CL. MOLINO 603a y P. 78 P. 88 2010 T148 LAS PAJONES	6.879 12.992
USOS/US:	Uso de terreno construido Suelo Area Punto Superficie construida (m ²) Uso de terreno construido Suelo Area Punto Superficie construida (m ²)	USOS/US SUBVYTO CONUSE	17 2 33 33
CONTORNOS DE PARTICIPACION:			0
DESCRIPCION DE USOS PERMISOS:			0,00%
	Grupo de Referencia del Inmueble Referencia Catastral (SI) Upland Superficie construida del inmueble (m ²)	LR 282000PT0018000000 Requinena CL. MOLINO 603a y P. 78 P. 88 2010 T148 LAS PAJONES	66
USOS:	Upland Superficie construida (m ²) Superficie de suelo (m ²) Total de Area	CL. MOLINO 603a y P. 78 P. 88 2010 T148 LAS PAJONES	6.879 12.992
USOS/US:	Uso de terreno construido Suelo Area Punto Superficie construida (m ²) Uso de terreno construido Suelo Area Punto Superficie construida (m ²)	USOS/US SUBVYTO CONUSE	17 2 33 33
CONTORNOS DE PARTICIPACION:			0
DESCRIPCION DE USOS PERMISOS:			0,00%
	Grupo de Referencia del Inmueble Referencia Catastral (SI) Upland Superficie construida del inmueble (m ²)	LR 282000PT0018000000 Requinena CL. MOLINO 603a y P. 78 P. 88 2010 T148 LAS PAJONES	66
USOS:	Upland Superficie construida (m ²) Superficie de suelo (m ²) Total de Area	CL. MOLINO 603a y P. 78 P. 88 2010 T148 LAS PAJONES	6.879 12.992
USOS/US:	Uso de terreno construido Suelo Area Punto	USOS/US SUBVYTO CONUSE	17 2

DOCUMENTACION APORTADA

Catastro masivo

	Parcela		24
	Superficie construida (m ²)		33
	Val. de terreno construido	SUBVENCION CONSUMO	
	Acotado		
	Parcela		1
	Superficie construida (m ²)		0,00%
DESCRIPCION DE PARTICIPACION			
DESCRIPCION DE BIEN INMUEBLE	Edificio de viviendas de tipo privado	LA	
	Referencia Catastral	33000PT00000000	
	Urb	Reparador	
	Ubicacion	CL. MEDIO 8006 J. P. 03 P. 01 0010704 (LAS PAUNES)	
	Superficie construida de inmueble (m ²)		47
TIPO	Edificio	CL. MEDIO 80704 (LAS PAUNES)	
	Superficie construida (m ²)		6,87%
	Superficie de suelo (m ²)		12,96%
	Tasa de suelo	Parcela con valor inmueble (valor porcentaj)	
USUARIOS	Val. del terreno construido	VIGENCIA	
	Edificio		17
	Parcela		3
	Parcela		21
	Superficie construida (m ²)		41
	Val. de terreno construido	SUBVENCION CONSUMO	
	Acotado		
	Parcela		1
	Superficie construida (m ²)		0,00%
DESCRIPCION DE PARTICIPACION			
DESCRIPCION DE BIEN INMUEBLE	Edificio de viviendas de tipo privado	LA	
	Referencia Catastral	33000PT00000000	
	Urb	Reparador	
	Ubicacion	CL. MEDIO 8006 J. P. 03 P. 01 0010704 (LAS PAUNES)	
	Superficie construida de inmueble (m ²)		46
TIPO	Edificio	CL. MEDIO 80704 (LAS PAUNES)	
	Superficie construida (m ²)		6,87%
	Superficie de suelo (m ²)		12,96%
	Tasa de suelo	Parcela con valor inmueble (valor porcentaj)	
USUARIOS	Val. del terreno construido	VIGENCIA	
	Edificio		17
	Parcela		3
	Parcela		44
	Superficie construida (m ²)		46
	Val. de terreno construido	SUBVENCION CONSUMO	
	Acotado		
	Parcela		1
	Superficie construida (m ²)		0,00%
DESCRIPCION DE PARTICIPACION			
DESCRIPCION DE BIEN INMUEBLE	Edificio de viviendas de tipo privado	LA	
	Referencia Catastral	33000PT00000000	
	Urb	Reparador	
	Ubicacion	CL. MEDIO 8006 J. P. 03 P. 01 0010704 (LAS PAUNES)	
	Superficie construida de inmueble (m ²)		46
TIPO	Edificio	CL. MEDIO 80704 (LAS PAUNES)	
	Superficie construida (m ²)		6,87%
	Superficie de suelo (m ²)		12,96%
	Tasa de suelo	Parcela con valor inmueble (valor porcentaj)	
USUARIOS	Val. del terreno construido	VIGENCIA	
	Edificio		16
	Parcela		3
	Parcela		36
	Superficie construida (m ²)		36
	Val. de terreno construido	SUBVENCION CONSUMO	
	Acotado		
	Parcela		1
	Superficie construida (m ²)		0,00%
DESCRIPCION DE PARTICIPACION			
DESCRIPCION DE BIEN INMUEBLE	Edificio de viviendas de tipo privado	LA	
	Referencia Catastral	33000PT00000000	
	Urb	Reparador	

DOCUMENTACION APORTADA

Catastro masivo

	<ul style="list-style-type: none"> Parcela Superficie construida (m²) 	CL ANQUEO 9081 L PUE. PUE. 8320 T04 (LAS PALMAS)	38
FINCA	<ul style="list-style-type: none"> Parcela Superficie construida (m²) Superficie sin usar (m²) Tot. de finca 	CL ANQUEO 80 T04 (LAS PALMAS)	6.879 1.299
USUARIOS	<ul style="list-style-type: none"> Usu. de terreno construido Parcela Parcela Superficie construida (m²) USU. DE TERRENO CONSTRUIDO Parcela Parcela Parcela Superficie construida (m²) 	VIGENCIA	18 2 13
DEFINICIONES DE PARTICIPACION		SUBJETOS CONJUNTE	3
DEFINICION DE USUARIOS PARTICIPANTES			0,84%
	<ul style="list-style-type: none"> Parcela de terreno de tipo urbano Parcela sin usar Parcela Superficie construida (m²) 	UR urbanización residencial Residencial CL ANQUEO 8081 L PUE. PUE. 8320 T04 (LAS PALMAS)	38
FINCA	<ul style="list-style-type: none"> Parcela Superficie construida (m²) Superficie sin usar (m²) Tot. de finca 	CL ANQUEO 80 T04 (LAS PALMAS)	6.879 1.299
USUARIOS	<ul style="list-style-type: none"> Usu. de terreno construido Parcela Parcela Parcela Superficie construida (m²) USU. DE TERRENO CONSTRUIDO Parcela Parcela Parcela Superficie construida (m²) 	REFORMA CON USUARIOS PARTICIPANTES	18 2 13 18
DEFINICIONES DE PARTICIPACION		SUBJETOS CONJUNTE	3
DEFINICION DE USUARIOS PARTICIPANTES			0,84%
	<ul style="list-style-type: none"> Parcela de terreno de tipo urbano Parcela sin usar Parcela Superficie construida (m²) 	UR DESCOMPENSACION REFORMA CL ANQUEO 9081 L PUE. PUE. 8320 T04 (LAS PALMAS)	38
FINCA	<ul style="list-style-type: none"> Parcela Superficie construida (m²) Superficie sin usar (m²) Tot. de finca 	CL ANQUEO 80 T04 (LAS PALMAS)	6.879 1.299
USUARIOS	<ul style="list-style-type: none"> Usu. de terreno construido Parcela Parcela Parcela Superficie construida (m²) USU. DE TERRENO CONSTRUIDO Parcela Parcela Parcela Superficie construida (m²) 	VIGENCIA	18 2 13 13
DEFINICIONES DE PARTICIPACION		SUBJETOS CONJUNTE	3
DEFINICION DE USUARIOS PARTICIPANTES			0,84%
	<ul style="list-style-type: none"> Parcela de terreno de tipo urbano Parcela sin usar Parcela Superficie construida (m²) 	UR DESCOMPENSACION REFORMA CL ANQUEO 9081 L PUE. PUE. 8320 T04 (LAS PALMAS)	38
FINCA	<ul style="list-style-type: none"> Parcela Superficie construida (m²) Superficie sin usar (m²) Tot. de finca 	CL ANQUEO 80 T04 (LAS PALMAS)	6.879 1.299
USUARIOS	<ul style="list-style-type: none"> Usu. de terreno construido Parcela Parcela Parcela Superficie construida (m²) 	VIGENCIA	18 2 13 18

DOCUMENTACION APORTADA

Catastro masivo

	Superficie construida (m ²) Superficie de suelo (m ²) Parcela Area		9 879 12 990
USO/USO	USO DE ESPACIO CONSTRUIDO Almacén Pavimento Pavimento Superficie asfaltada (m ²) USO DE ESPACIO CONSTRUIDO Almacén Pavimento Pavimento Superficie asfaltada (m ²)	Finca con varias inmuebles (algunas horizontales) VIVIENDA SUBSISTEMAS COMUNES	33 3 43 33
CONSTRUCCIÓN DE PARTICIPACIONES			2 0,79%
DESCRIPCIÓN DEL BIEN INMUEBLE	Edificio de viviendas en finca (inmueble independiente) USO CONSTRUCCIÓN Superficie construida de inmueble (m ²)	LA DESCRIPCIÓN DEL BIEN MAYORADO CL. ACUDED 80 Bx 2 P. B. PL. 22 2210 7148 (LAS PALMAS)	33
USO/USO	USO/USO Superficie construida (m ²) Superficie de suelo (m ²) Parcela Area	CL. ACUDED 80 T248 (LAS PALMAS)	9 879 12 990
USO/USO	USO DE ESPACIO CONSTRUIDO Almacén Pavimento Pavimento Superficie asfaltada (m ²) USO DE ESPACIO CONSTRUIDO Almacén Pavimento Pavimento Superficie asfaltada (m ²)	Finca con varias inmuebles (algunas horizontales) VIVIENDA SUBSISTEMAS COMUNES	33 3 43 33
CONSTRUCCIÓN DE PARTICIPACIONES			2 0,28%
DESCRIPCIÓN DEL BIEN INMUEBLE	Edificio de viviendas en finca (inmueble independiente) USO CONSTRUCCIÓN Superficie construida de inmueble (m ²)	LA DESCRIPCIÓN DEL BIEN MAYORADO CL. ACUDED 80 Bx 2 P. B. PL. 22 2210 7148 (LAS PALMAS)	33
USO/USO	USO/USO Superficie construida (m ²) Superficie de suelo (m ²) Parcela Area	CL. ACUDED 80 T248 (LAS PALMAS)	9 879 12 990
USO/USO	USO DE ESPACIO CONSTRUIDO Almacén Pavimento Pavimento Superficie asfaltada (m ²) USO DE ESPACIO CONSTRUIDO Almacén Pavimento Pavimento Superficie asfaltada (m ²)	Finca con varias inmuebles (algunas horizontales) VIVIENDA SUBSISTEMAS COMUNES	33 3 43 33
CONSTRUCCIÓN DE PARTICIPACIONES			2 0,79%
DESCRIPCIÓN DEL BIEN INMUEBLE	Edificio de viviendas en finca (inmueble independiente) USO CONSTRUCCIÓN Superficie construida de inmueble (m ²)	LA DESCRIPCIÓN DEL BIEN MAYORADO CL. ACUDED 80 Bx 2 P. B. PL. 22 2210 7148 (LAS PALMAS)	33
USO/USO	USO/USO Superficie construida (m ²) Superficie de suelo (m ²) Parcela Area	CL. ACUDED 80 T248 (LAS PALMAS)	9 879 12 990
USO/USO	USO DE ESPACIO CONSTRUIDO Almacén Pavimento Pavimento Superficie asfaltada (m ²) USO DE ESPACIO CONSTRUIDO Almacén Pavimento Pavimento Superficie asfaltada (m ²)	Finca con varias inmuebles (algunas horizontales) VIVIENDA SUBSISTEMAS COMUNES	33 3 43 33